Etape 4 : Eygliers - Châteauroux-les-Alpes

Guillestrois et Queyras

Les crêtes de Méan et de Chabreyret dominant la vallée du Couleau (CDRP05)

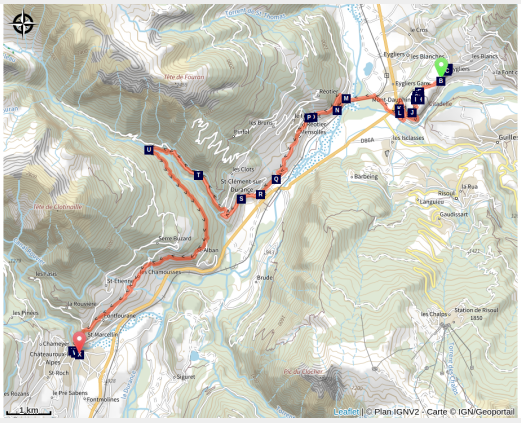

Dès le départ d'Eygliers, cette superbe étape rejoint la citadelle de Mont-Dauphin, créée et fortifiée par Vauban. Ce site, construit sur le complexe conglomératique fluvio-glaciaire, domine les vallées de la Durance vers l'ouest et du Guil vers l'est. Une descente rapide permet de rejoindre le bord du Guil. Après sa confluence avec la Durance, l'itinéraire va rejoindre les balcons de la Durance à Réotier en passant à proximité de la Fontaine pétrifiante. De Réotier à Saint-Clément-sur-Durance, le parcours en balcon offre de belles vues sur la vallée, sur le fort de Mont-Dauphin et vers l'occident sur le cirque du Morgon. Après la

Infos pratiques

Pratique : Pédestre

Durée : 7 h

Longueur : 21.5 km

Dénivelé positif : 681 m

Difficulté : Facile

Type : Étape

traversée du pittoresque village de Saint-Clément-sur-Durance, le cheminement emmène dans la profonde vallée du torrent du Couleau au milieu de forêts de pins à l'adret puis de sapins pectinés à l'ubac. La longue remontée de l'ubac se termine au gîte de Saint-Alban. L'itinéraire traverse une vaste pente à végétation rabougrie, traverse le torrent de l'Étroit avant de rejoindre plusieurs petits hameaux de Châteauroux-les-Alpes. Une longue descente entre petites routes et sentiers conduit au pont sur le torrent du Rabioux, porte d'entrée de la commune.

Itinéraire

Départ : Eygliers
Arrivée : Châteauroux-les-Alpes
Balisage : GR
Communes : 1. Eygliers
2. Mont-Dauphin
3. Réotier
4. Saint-Clément-sur-Durance
5. Châteauroux-les-Alpes

Profil altimétrique

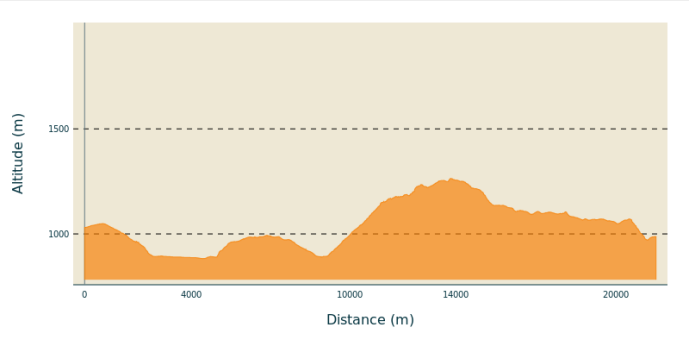

Altitude min 882 m Altitude max 1264 m

En partant du parking à proximité de l'église d'Eygliers, prendre en direction du sud puis poursuivre jusqu'à une intersection. Prendre alors tout droit en direction de la place forte de Mont-Dauphin. Profiter du beau point de vue, à proximité des panneaux d'information, sur la vallée du Guil et sur le plateau de poudingues de la Rue des Masques. Remonter la route D 137 et pénétrer dans la place forte par la porte de Briançon (1040 m) après être passé sur le pont levis.

Traverser le site fortifié de Mont-Dauphin en descendant tout droit au milieu des habitations, passer près d'une fontaine et rejoindre l'entrée du parc. Descendre vers les remparts et quitter la citadelle par un nouveau pont levis. Suivre alors la D 137 qui descend en lacets vers le Guil (point de vue sur la vallée du Guil s'insinuant entre le plateau de la citadelle et le plateau de la Rue des Masques). Passer un pont levis d'avant poste de la citadelle, toucher du doigt le poudingue hétérogène bien cimenté des alluvions fluvio-glaciaires de la Durance et arriver, après un dernier lacet à gauche, à la chapelle Saint-Guillaume.

A la bifurcation, prendre la route à gauche et la suivre sur 300 m. Quitter cette route et prendre à gauche la piste qui longe le Guil en rive droite (900 m). Longer le Guil endigué, passer sous la route nationale par un tunnel puis en s'éloignant du torrent rejoindre une petite route goudronnée. Prendre en face et rejoindre le passage à niveau, le traverser et se diriger vers la gauche. Suivre la voie ferrée et traverser la Durance sur un beau pont de fer. Rejoindre le parking de la Fontaine pétrifiante de Réotier. Prendre alors à droite la route à accès réglementé jusqu'à arriver au pied de la Fontaine pétrifiante.

Au pied de la fontaine (885 m), prendre à droite les escaliers qui permettent de dominer cette fontaine. Possibilité de rejoindre un petit belvédère sur la droite à une cinquantaine de mètres avec vue sur la vallée de la Durance. Continuer sur le sentier prolongeant les escaliers et atteindre une route goudronnée. Prendre à gauche en remontant la D 38, passer par un petit point de vue en bord de route (avec panneaux explicatifs) et rentrer dans le village de Réotier. Poursuivre jusqu'à une aire avec bancs, abri bus et tableau d'information (1000 m).

Continuer sur la D 38 en ignorant tous les départs de gauche ou de droite et après plusieurs lacets rejoindre le fond de la vallée (880 m). A la bifurcation permettant de rejoindre la route nationale, continuer tout droit et monter en direction du village de St-Clément-sur-Durance.

Au niveau du lavoir, prendre à gauche et pénétrer au cœur du village. Passer près de l'église et remonter vers l'ancien donjon dit « Tour Sarrasine ». Rejoindre la route goudronnée D 638, la suivre sur 200 m et dans l'épingle, prendre la piste empierrée à gauche. Profiter des quelques beaux points de vue sur la vallée, l'ensemble du village et la falaise en rive gauche de la Durance avec son célèbre Pli Couché. Retrouver la D 638 dans une épingle, la suivre sur une cinquantaine de mètres, prendre à gauche une piste et immédiatement rejoindre sur la droite un sentier montant sous les pins. Le suivre jusqu'à déboucher sur une piste d'exploitation forestière, prendre à droite et remonter cette piste jusqu'à rejoindre une large piste forestière carrossable (1180 m). Partir à droite sur cette piste en balcon au dessus du ravin du Couleau. Rencontrer la bifurcation avec le GR 50.

Continuer sur la piste en ignorant un départ de sentier à gauche et un départ de piste à droite. A une nouvelle bifurcation, ignorer la direction de la cabane de Raméas et poursuivre sur la piste principale. Arriver à un gué bétonné, le traverser et suivre alors la piste descendante à gauche (piste réalisée pour la construction du pont sur le torrent). Arriver au pont de l'Amitié (1265 m) sur le torrent du Couleau.

Traverser le torrent du Couleau et suivre le sentier en rive droite. A la bifurcation, poursuivre par la piste légèrement montante dans une belle forêt de pins pectinés. A la bifurcation « Ancien canal » prendre la piste de gauche, dépasser plusieurs ruines, ignorer le départ de piste de droite et franchir à gué un petit ruisseau en aval d'une cascade (à la bifurcation « Ancien canal » séparation avec le GR 50). Sortir de la forêt et rejoindre l'adret dominant la vallée de la Durance. Après une épingle, prendre sur la droite un petit sentier légèrement ascendant, puis à niveau, qui conduit au gîte de Saint-Alban.

Quitter le gîte par l'arrière en passant sous la rampe d'accès à l'étage. Suivre l'ancien chemin muletier encadré de murets de pierres sèches qui serpente en balcon avec de beaux points de vue sur la vallée de la Durance. Traverser par une

petite passerelle en bois le torrent de l’Étroit (1078 m) et par un petit raidillon rejoindre une piste empierrée carrossable conduisant à La Béguë et Serre Buzard (à l'intersection, jonction avec le GR 50).

Prendre alors à gauche la piste descendante et rentrer rapidement dans le hameau des Chamousses. Traverser le hameau et continuer sur la route goudronnée et passer le vallon du torrent de Champ Matheron. Arriver à une bifurcation conduisant à La Touisse. Prendre la route de gauche sur une vingtaine de mètres puis grimper à droite en empruntant un petit sentier. Rejoindre par ce sentier la route goudronnée au hameau de Fontfourane. Prendre à droite la partie ascendante de la route jusqu’à arriver à proximité du cimetière de Saint-Marcellin. A l’intersection, prendre à gauche et traverser le hameau. Au bout de la rue en cul de sac, poursuivre par un petit sentier qui semble traverser une propriété privée avant de se transformer en chemin creux. Déboucher sur une route goudronnée descendante longeant un nouveau lotissement. La suivre sur 50 m et prendre à droite un chemin qui débouche sur un parking (stockage de véhicules d’un atelier de garagiste). Traverser cet espace et rejoindre la N 2094. Prendre à droite et traverser le pont sur le torrent de Rabioux. Remonter la route jusqu’à une intersection à proximité d’une fontaine.

Sur votre chemin…

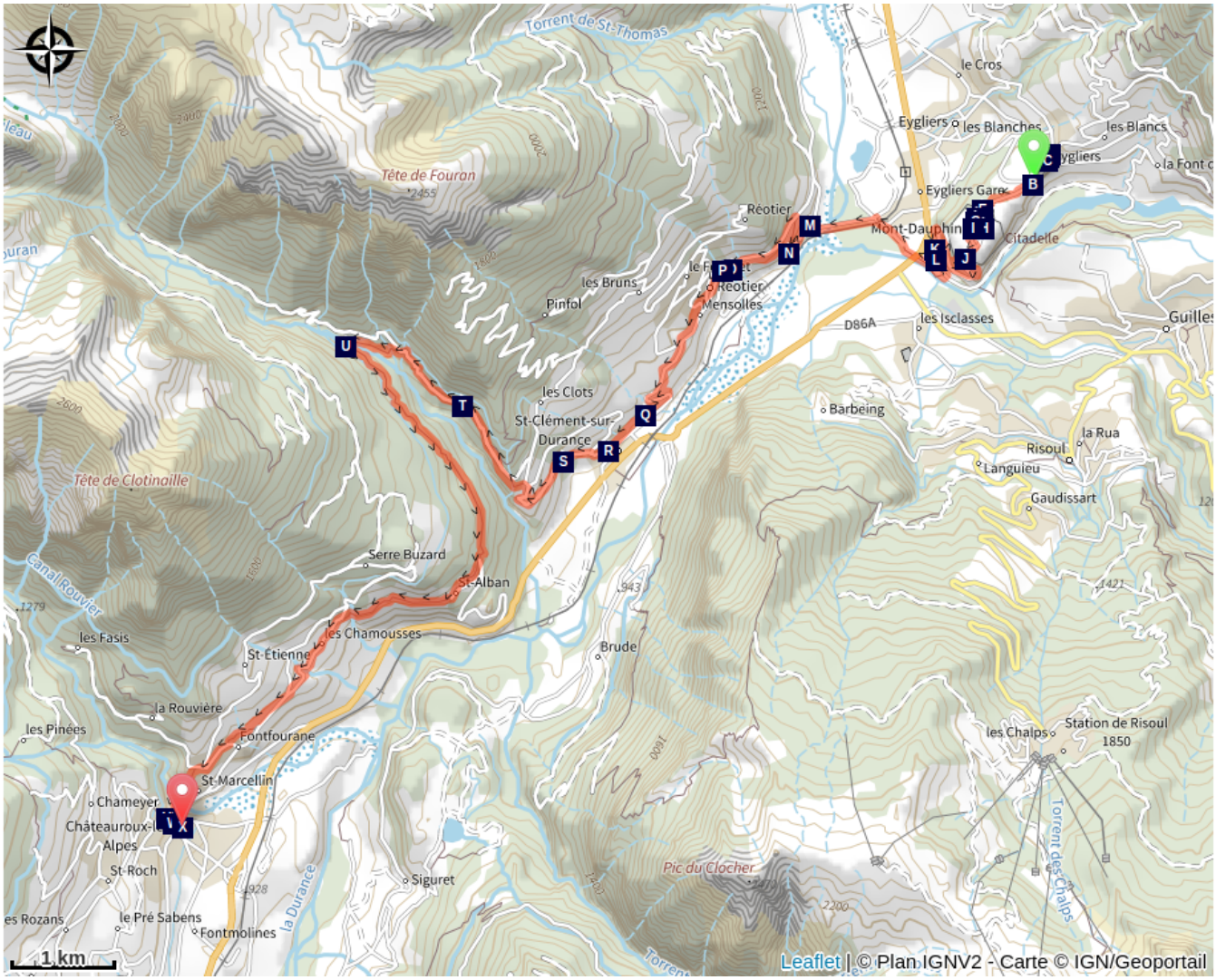

- Eglise St-Antoine (A)
- Point de vue (B)
- Lavoir (C)
- Eygliers chef-lieu (D)
- Les fortifications de Mont-Dauphin (E)
- Porte de Briançon (F)
- Le pavillon de l’Horloge (G)
- Citadelle de Mont-Dauphin et sa place forte (H)
- Fontaine des quatre coins (I)
- Porte d'Embrun (J)
- Chapelle Saint-Guillaume (K)
- Le torrent du Guil (L)
- Plan d'eau (M)
- Fontaine Pétrifiante de Réotier (N)

Toutes les infos pratiques

Sur votre chemin…

Eglise St-Antoine (A)

Cette église est de style roman-lombard (roman tardif). A l'intérieur, se trouve de rares peintures du 16ème siècles, découvertes en 1968.

Crédit photo : CDRP05

Point de vue (B)

Incroyable panorama sur La vallée du Guil avec le Mont Guillestre, la vallée de la Durance et sur les impressionantes falaises de la Rue des Masques.

Entre Guillestre et Mont-Dauphin, au débouché des gorges du Guil, sur environ deux kilomètres, on découvre un véritable canyon creusé par le torrent du Guil qui coule au pied de falaises de plus de 80 m de hauteur, espacées de seulement 200 m. A l’ère quaternaire, aux époques glaciaires Riss et Wurm (2 millions à 12 000 ans avant JC) le glacier du Queyras déverse sa moraine frontale par delà le verrou glaciaire de la Combe du Queyras. Ces périodes glaciaires alternent avec des périodes plus chaudes où d’immenses fleuves remodèlent le paysage. Ceci explique la constitution particulière de la roche des plateaux de Guillestre et Mont-Dauphin, conglomérat composé de galets, grès, cimentés par de l’argile et du calcaire, appelé poudingue. Les fleuves interglaciaires roulent de nombreux galets de diverses roches arrachées aux jeunes montagnes alpines, que plus tard le glacier compacte et cimente par son poids. (Pays guillestrin)

Un sentier longe ces falaises impressionnantes et s'appelle "La Rue des Masques". Ce paysage étrange et sauvage est dû à la création d'une faille et à l'effondrement de la falaise. L'effondrement dût se produire au Moyen Âge, cela frappa l’imagination de la population. Pendant des siècles, les bergers racontèrent que des géants monstrueux et des nains turbulents faisaient des apparitions dans ces lieux. Dès lors, les voyageurs cessèrent de passer par ce chemin une fois la nuit tombée. Il est intéressant de préciser que le nom de rue des « Masques » vient du provençal « Masco » qui désigne précisément des sorciers qui jouent aux boules avec les rochers.

Crédit photo : CDRP05

Lavoir (C)

Très beau lavoir en pierre et sa fontaine situés dans le centre du village d'Eygliers.

Crédit photo : CDRP05

Eygliers chef-lieu (D)

Eygliers compte une quinzaine de hameaux dont Eyglliers chef-lieu ou "Quartier du Roy". Certains hameaux sont très anciens comme "La Font d'Eygliers", à l'opposé d"Eygliers gare" qui s'est développé le long de la route nationale à partir du XIXème, près de la gare.

Crédit photo : CDRP05

Les fortifications de Mont-Dauphin (E)

La situation géographique du plateau de Mont-Dauphin permet la mise en oeuvre d'une citadelle construite en forme d'étoile :

-un système bastionné : successions de bastions triangulaires et de demi-lunes, des fortifications enterrées avec de larges fossés, qui utilisent massivement un matériau local à savoir le marbre de Guillestre (en réalité de la marbrerie du Roi d'Eygliers, qui est en plus non pas du marbre mais du granit rose).

-des falaise abruptes côté Durance, Guil (Embrun), formant un vrai éperon rocheux

-une fortification avancée du côté du glacis d'Eygliers (lunette d'Arçon)

Source: https://www.envie-de-queyras.com

Crédit photo : CDRP05

Porte de Briançon (F)

La porte principale d'accès au Fort dite "Porte de briancon" est gardée par un pont-levis et une herse. Les portes en bois ou vantaux truffées de clous permettaient d'abîmer les haches d'éventuels assaillants.

On peut admirer l'imagination de Vauban pour défendre la place forte avec notament une seconde porte métallique qui tombait du passage vouté pour stopper une attaque. **Source**: http://guillestre.free.fr

Crédit photo : CDRP05

Le pavillon de l’Horloge (G)

L’horloge visible dans le campanile n’est pas celle que Dauphin Guillestre regarde en 1885. Celle-ci est installée dans les années 1920 et est toujours en place. Elle provient de la Maison Arsène Cretin-L’Ange à Morbier dans le Jura.

Source: http://fortificationetmemoire.fr

L'office de tourisme est aujourd'hui installé dans le pavillon de l'Horloge.

Crédit photo : CDRP05

Citadelle de Mont-Dauphin et sa place forte (H)

La place forte de Mont-Dauphin, construite par Vauban à partir de 1693, est inscrite depuis 2008 au patrimoine de l'UNESCO. Comme Briançon, elle fait partie des 12 sites majeurs Vauban reconnus par l'UNESCO en France.

La place-forte donne une vue unique sur l'ancien tracé de la voie romaine Via Domitia, qui permettait de rejoindre depuis l'Italie (via le Col de Montgenèvre) la péninsule ibérique, en passant par Embrun, Gap, Nîmes, Montpellier, Narbonne, etc.

Crédit photo : CDRP05

Fontaine des quatre coins (I)

Cette fontaine en marbre rose de Guillestre, construite en 1791, se trouvait à l'origine sur l'emplacement de la mesure à grain et a été déplacée en 1838 au croisement de la rue Catinat et de la rue du Colonel Cabrie. On remarque au pied le départ vers la gargouille centrale de la rue Catinat.

Crédit photo : CDRP05

Porte d'Embrun (J)

La porte d'Embrun ou "porte de secours", est percée au centre de la courtine.

Crédit photo : CDRP05

Chapelle Saint-Guillaume (K)

La chapelle St Guillaume est fermée au public toute l'année mais c'est de la légende de St Guillaume dont vient tout son intérêt. Pendant des siècles, la main miraculeuse a fait l'objet de pèlerinages et de dévotions. Alors l'unique jour d'ouverture - le lundi de Pâques - il ne faut pas manquer la procession qui ramène la main de St Guillaume, dans une châsse, à la chapelle. La tradition veut qu'ensuite on toque les œufs durs : Celui dont l'œuf casse le premier "paie un coup" à l'autre.... Chapelle ouverte uniquement le lundi de Pâques à l'occasion de la fête de la Saint-Guillaume : procession religieuse et célébration de la messe, foire au pied de la chapelle.

Source: http://rando.guillestrois.com

Crédit photo : CDRP05

Le torrent du Guil (L)

Le Guil prend sa source dans le cirque du Mont-Viso.

Le Guil est historiquement la voie naturelle de passage de la Provence vers le Piemont et l'ancien royaume de Savoie. Il traverse alors le territoire de 8 communes (Ristolas, Abriès, Aiguilles, Château-Ville-Vieille, Arvieux, Guillestre, Eygliers et Réotier), pour se déverser sous Mont-Dauphin dans la Durance (affluent du Rhône) à 880 mètres d'altitude.

Le Guil est alimenté tout au long de son trajet par 179 torrents/affluents, qui viennent grossir ses eaux.

Le torrent du Guil est connu dans toute l'Europe pour ses caractéristiques idéales pour les sports d'eau vive : rafting, kayak, hydrospeed, etc.)

Source: https://www.envie-de-queyras.com

Crédit photo : CDRP05

Plan d'eau (M)

Profitez de cet agréable plan d'eau entouré de verdure (restaurant et pêche à la truite).

Crédit photo : CDRP05

Fontaine Pétrifiante de Réotier (N)

Les eaux de "la Salce" qui alimentent la Font pétrifiante se trouvent alignées aux sources thermominérales de la Rotonde du Plan de Phazy situées à 2 km sur la grande faille de la Durance. Ces eaux chaudes (21° C) sont sulfurées, chlorurées, calciques et sodiques.

Crédit photo : CDRP05