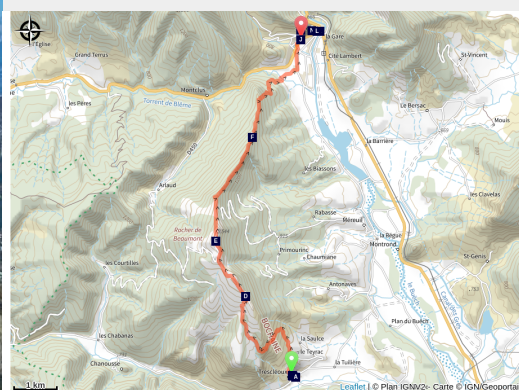


[GRP® Tour du Buëch] Etape 14 : Trescléoux - Serres

CC du Sisteronais-Buëch - Trescléoux



Le fameux Rocher de Beaumont (CDRP05)



Cette toute dernière étape, longue de 13 km présente un dénivelé assez important (900 m en cumulé) et peut être considérée comme sportive avec des montées très raides et des descentes qui le sont tout autant. On le devine aisément en voyant la falaise qui domine Tréscléoux, point de départ de l'étape qui va conduire jusqu'au Rocher de Beaumont en passant par la crête d'Aumagne puis descendre sur Serres en longeant la crête d'Eyglière. Un beau parcours varié et panoramique mais déconseillé par mauvais temps (pluie, neige, gel, brouillard) ou avec de jeunes enfants.

Infos pratiques

Pratique : Pédestre

Durée : 5 h

Longueur : 12.2 km

Dénivelé positif : 927 m

Difficulté : Facile

Type : Étape

Itinéraire

Départ : Trescléoux

Arrivée : Serres

Balisage :  GRP

Communes : 1. Trescléoux

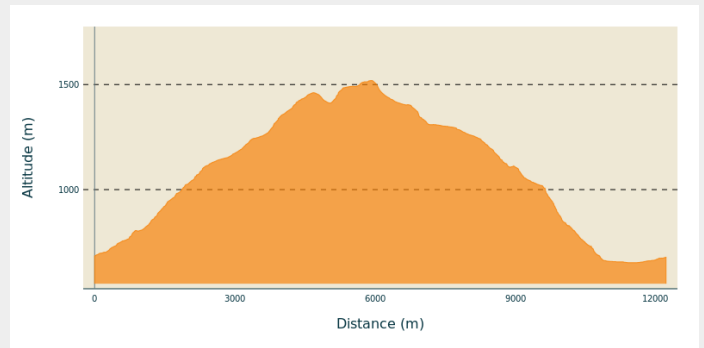
2. Chanousse

3. Méreuil

4. Montclus

5. Serres

Profil altimétrique



Altitude min 652 m Altitude max 1519 m

le 28-06-2022 : Le sentier entre le sommet du Rocher de Beaumont et Serres est dorénavant fermé au public suite à plusieurs accidents sous la crête de l'Eyglière. Le GR 946, GRP Tour des Baronnies Provençales et GRP Tour du Buëch, GRP Grande Traversée des Préalpes sont donc concernés.

Dans l'attente de travaux pour équiper ce passage dangereux (il semblerait fin septembre), les randonneurs devront soit prendre un taxi entre Trescléoux et Serres, soit passer par la route de Méreuil à pied, mais cela fait un bon bout de chemin sur la route :(. Le passage dangereux est actuellement glissant, raide, et à franchir avec les mains et peu de bonnes prises. Il est convenu de l'équiper avec des main-courantes, barreaux d'échelle et refaire des aplats dans la roche.

Du parking de Trescléoux (derrière l'église), prendre la route qui longe l'église sur sa droite et monte tout de suite en haut du village. La route fait vite place à une piste puis à un sentier dans un virage à droite (sentier botanique). Après quelques lacets dans les marnes, le sentier débouche sur un plateau où paissent des chevaux sous le regard de l'imposante falaise de Beaumont. Là les choses sérieuses commencent avec un dénivelé positif de 350 m sur 3 km sur un sentier caillouteux à flanc de montagne, en balcon sur le Laragnais et le Serrois. Au passage de la porte d'Aumagne, dans une petite barre rocheuse, l'itinéraire bascule sur le versant ouest.

Au panneau Pont Chabal (1121 m) prendre le sentier à droite en laissant à gauche un chemin qui mène aux Granges de la Montagne. Le décor change et le sentier se poursuit en forêt de l'autre côté de la crête de Côte Granet en une longue traversée ascendante jusqu'à la crête d'Aumagne (1485 m) où la vue s'étend au loin sur les sommets du Dévoluy, du Champsaur et du Valgaudemar.

Sur la crête, il faut bien suivre les cairns et s'infléchir à gauche dans une descente caillouteuse qui évite une barre rocheuse infranchissable. Après 100 m de dénivelé négatif et 100 m de dénivelé positif on rejoint le panneau Sous le rocher de Beaumont (1500 m) puis le point culminant du rocher de Beaumont (1547 m) en face des antennes de téléphonie. Le panorama est à 360 ° sur tout le bassin du Buëch.

Au pied des antennes, croiser la piste carrossable et là encore bien repérer les cairns et la balise à gauche qui amorce la descente. Plusieurs passages délicats et abrupts, avec main courante parfois, permettent de contourner par l'ouest le chaos rocheux

du Rochasson et mènent jusqu'à la crête d'Eyglière. La longue traversée en crête ne présente pas de difficultés et offre une vue dominante sur le Rosannais et le Serrois. Au panneau Crête de l'Eyglière (1019 m) Serres est à 3 km mais le dénivelé négatif de 350 m va se faire sur une très courte distance dans une descente très raide et périlleuse sur un sol caillouteux et instable. Après cette descente sportive, le sentier se calme, chemine un moment en forêt puis rejoint la route goudronnée au niveau d'un pont sur la Blème. Au croisement avec la D 50, poursuivre à gauche sur le cheminement piétonnier jusqu'à la D 994 qui traverse Serres. L'arrivée de l'étape se fait au panneau Serres (661 m) situé à l'entrée du pont sur le Buëch en face de l'office du tourisme.

Sur votre chemin...



- Eglise Sainte-Agathe (A)
- Lavoir de Trescléoux (C)
- Point de vue (E)
- Point de vue (G)
- Le tombeau Juif (I)
- Maison renaissance "de Lesdiguières" (K)
- Eglise (M)
- Trescléoux (B)
- Point de vue (D)
- Crête de l'Eyglière (F)
- La Chapelle Notre-Dame de Bon-Secours (H)
- Serres, cité médiévale (J)
- Fontaine (L)
- Table d'orientation (N)

Toutes les infos pratiques

Recommandations

- Sentier étroit et escarpé avec des passages très aériens sur cette étape : prudence (court passage rocheux pouvant nécessiter l'aide des mains).

Sur votre chemin...



~ Eglise Sainte-Agathe (A)

Sur la place centrale de Trescléoux se trouve l'église Sainte-Agathe datant du XIXe siècle.

A l'angle de l'église se trouve un calvaire.

Crédit photo : CDRP05



Trescléoux (B)

Ce petit village à l'architecture très conservatrice se trouve dans la vallée de la Blaisance, affluent du Buëch.

Il est adossé à la crête d'Aumage.

Le sentier traverse ses ruelles au charme d'antan.

Crédit photo : CDRP05



~ Lavoir de Trescléoux (C)

Trescléoux est le village des lavoirs et des fontaines. Une association du village œuvre à la sauvegarde de ce patrimoine, à son embellissement et à son entretien. La fête des fontaines invite chaque quartier à fleurir et entretenir les six vieux lavoirs du village ainsi que les maisons.


Crédit photo : CDRP05



Point de vue (D)

Superbe point de vue dégagé sur Serres et le Buëch au premier plan ainsi que sur le massif du Dévoluy en arrière-plan.

Crédit photo : CDRP05



Point de vue (E)

Très beau panorama sur les pays du Buëch, Serres et son plan d'eau de la Germanette ainsi que sur l'imposant sommet du Rocher de Beaumont qui culmine à 1546 m (antennes au sommet).

Ce lieu marque le début d'une zone délicate avec plusieurs passages vertigineux (zone avec des rampes).

Crédit photo : CDRP05



Crête de l'Eyglière (F)

Après de nombreux passages délicats, restez encore vigilant tout au long de la crête et profitez du fabuleux panorama à 360° sur les sommets alentours : la Montagne de Céüse, le Pic de Bure, la Montagne de Lure ou bien encore le Mont Ventoux.

Enfin, il faut être attentif à la redescente afin de ne pas glisser et pour ne pas se perdre.

Crédit photo : CDRP05



Point de vue (G)

Superbe point de vue sur le village médiéval de Serres, le Buëch et une partie de la vallée du Buëch.

Crédit photo : CDRP05



~ La Chapelle Notre-Dame de Bon-Secours (H)

L'église de Notre-Dame-de-Bon-Secours, construite en 1730, a été en partie creusée dans le rocher. Elle était alors située au quartier de la Haute Coste, sous l'enceinte du château et à côté d'un cimetière privé. La chapelle fut anciennement un lieu de "relevailles" pour les femmes de Serres, qui marquait le premier retour à l'église après l'accouchement.

Source : <http://www.cheminsdesparcs.fr>

Crédit photo : CDRP05



Le tombeau Juif (I)

Sur le bord amont du sentier se trouve un tombeau juif du XIVème, imposant bloc calcaire de dimensions de 2 mètres par 1 mètre, grossièrement équarri mais de surface plate. Sur sa face supérieure est gravée une inscription hébraïque dont l'interprétation la plus répandue est : "Rabbi Joseph fils de R(abbi) Nathan Que sa mémoire soit bénie en l'année ...". Cette pierre, classée monument historique, témoigne de l'existence d'une communauté juive, installée à Serres aux XIIIème et XIVème siècle.

Source : <http://www.cheminsdesparcs.fr>

Crédit photo : CDRP05



Serres, cité médiévale (J)

Serres, cité médiévale, est construite en amphithéâtre et dominée par le rocher de la Pignolette. Avec son église, ses belles maisons médiévales, sa tour de l'horloge et ses charmantes ruelles, Serres est un village très pittoresque, le long du Buëch, qui mérite largement une visite.

Crédit photo : CDRP05



Maison renaissance "de Lesdiguières" (K)

Dans les ruelles du village de Serres, ne manquez pas la maison renaissance "de Lesdiguières" datant de 1585.

Crédit photo : CDRP05



Fontaine (L)

Au centre de la place de la Liberté, à l'entrée de la vieille ville de Serres se trouve une fontaine permettant de se rafraîchir.

Crédit photo : CDRP05



~ Eglise (M)

L'église paroissiale de Serres, construite au XIIe siècle, est dédiée à saint Arey, évêque de Gap.

Crédit photo : CDRP05



Table d'orientation (N)

Au détour d'un lacet du sentier et juste à côté de la Chapelle Notre-Dame-de-Bon-Secours, profitez d'une superbe vue sur la vallée du Buëch. Un table d'orientation érigée par le Comité du Tourisme des Hautes-Alpes et la Commune de Serres permet de profiter du panorama.

Crédit photo : CDRP05