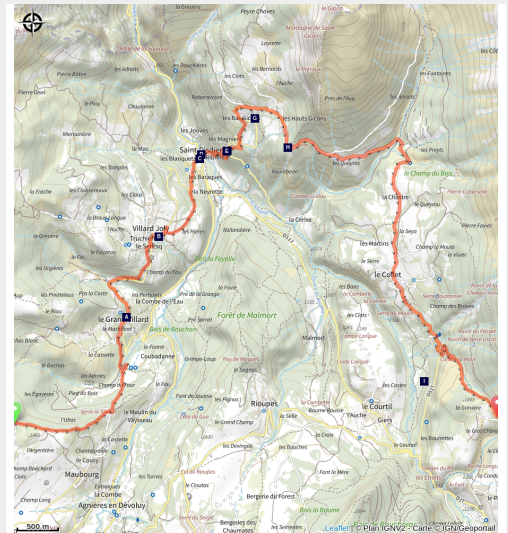


Etape 2 : Lachaup - Saint-Etienne en Dévoluy

CC Buëch-Dévoluy - Dévoluy



La Mère Eglise de St-Disdier, une des plus anciennes églises du département (CDRP05)



Cette étape se déroule entièrement dans le Dévoluy, en un vaste demi-cercle. Tous les sommets et en particulier le Grand Ferrand à l'ouest, l'Obiou au nord-ouest, le pic de Bure au sud-est ainsi que les villages du massif seront visibles presque toute la journée sous des angles différents. Passages en forêt, dans les prairies et traversée de nombreux hameaux alternent lors de cette étape pour parvenir à Saint-Etienne-en-Dévoluy, le plus important village du secteur. Après Saint-Disdier, ne pas oublier de faire halte à Mère Eglise (XIe siècle).

Infos pratiques

Pratique : Pédestre

Durée : 5 h

Longueur : 15.2 km

Dénivelé positif : 687 m

Difficulté : Moyen

Type : Étape

Itinéraire

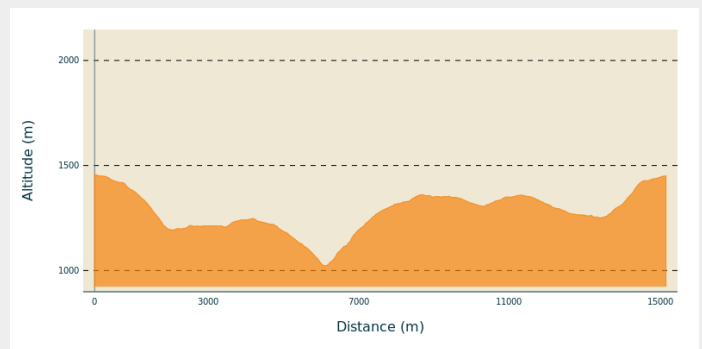
Départ : Lachaup

Arrivée : Saint-Etienne en Dévoluy

Balisage :  GR

Communes : 1. Dévoluy

Profil altimétrique



Altitude min 1023 m Altitude max 1458 m

Depuis Lachaup, faire 1,5 km hors GR® afin de rejoindre le GR® au lieu-dit Serre Long (1460 m).

Prendre alors la piste qui descend tout droit. A l'Ubac (1410 m), quitter la piste pour prendre le chemin qui continue de descendre tout droit. Passer devant une croix de bois, traverser la route carrossable et continuer par la descente raide en face. Longer le champ, puis rentrer dans un bois de hêtres. Le chemin s'élargit, tourne à gauche pour remonter à droite. Au Martouret (1216 m) tourner à droite et traverser le hameau du Grand-Villard (1209 m). Descendre par la D 217 pendant 1 km. Après le torrent des Pertusets, monter à gauche le sentier qui bientôt surplombe la route. Traverser le hameau de Seresq et passer tout droit entre deux vieilles bâtisses. Rejoindre alors la route et continuer jusqu'à la chapelle. Un peu plus loin, prendre la piste qui descend à droite, puis à gauche. Celle-ci se rétrécit et traverse une hêtraie. Rejoindre la route, prendre à droite le chemin bordé de pierres dans le bois. Couper la route, les Blanquets (1060 m). Traverser tout de suite à droite par le chemin qui descend dans le bois. Couper la route pour arriver dans le hameau de la Ribière (1050 m). Dans le village de Saint-Disdier, passer devant l'église. Traverser ensuite le torrent de la Souloise (1030 m) (fontaine et gîte d'étape).

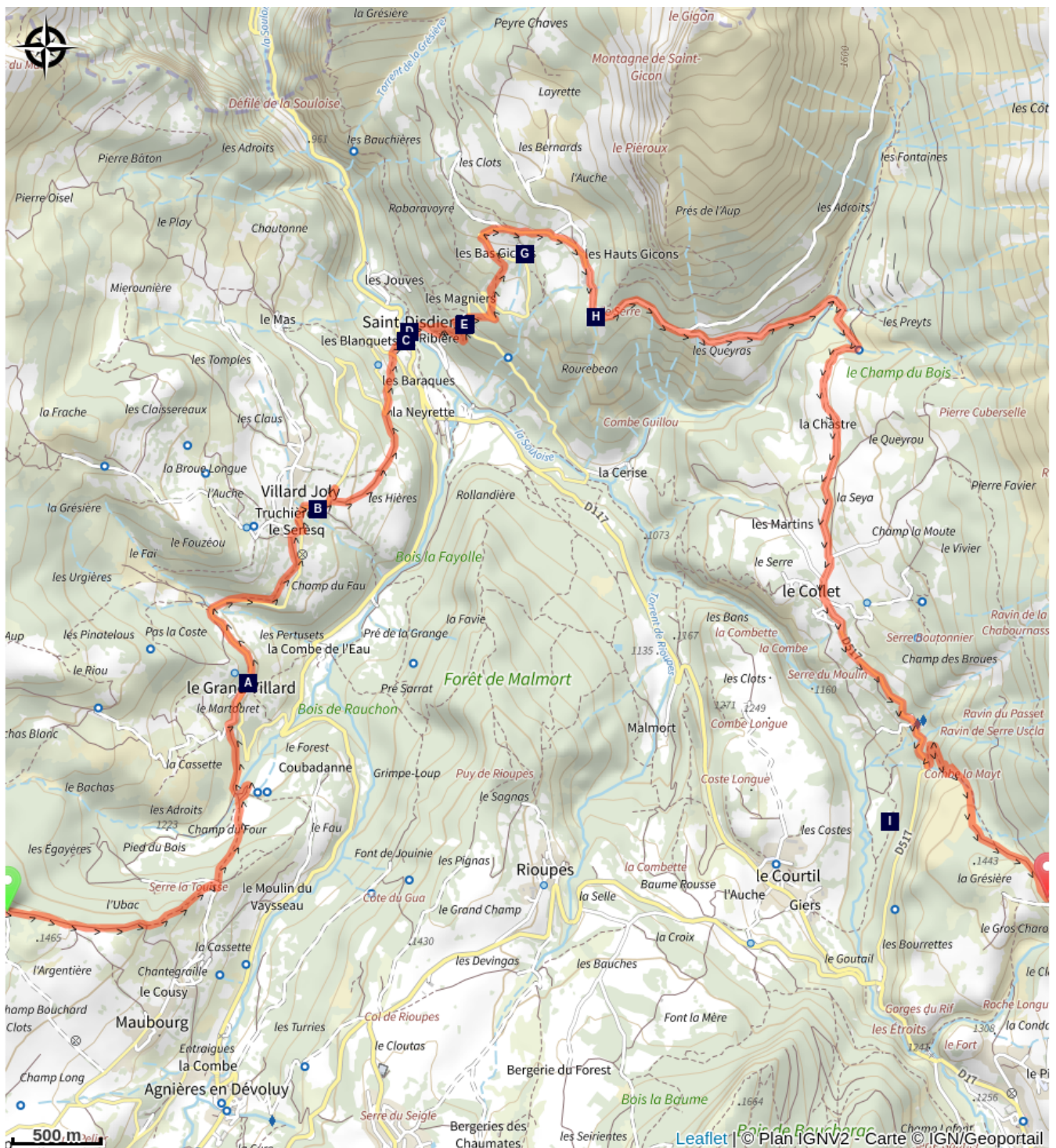
Après le pont, tourner à droite et juste après à gauche en direction de Mère-Église. Monter l'escalier, traverser la route et continuer le chemin montant (chemin de croix) jusqu'à Mère-Église (1166 m), l'un des monuments les plus anciens du département.

Longer le cimetière dans lequel se trouve la tombe de René Desmaison, alpiniste, écrivain et cinéaste. Prendre à droite le chemin qui coupe plusieurs fois les lacets de la route. Passer aux Bas-Gicons (1270 m) et tirer à gauche. A la Fountanette (1300 m), prendre la route à droite jusqu'aux Hauts-Gicons (1332 m). Traverser le hameau et monter jusqu'au Serre (1382 m). (Relais de télécommunications, école d'escalade des Gicons sur la montagne de Piéroux, panneaux explicatifs sur les bartavelles.)

Continuer sur la piste. Au Pas de Tendille (1359 m) descendre direction Le Collet. Traverser le torrent des Queyras (1310 m). Monter à la Chastre (1353 m), puis descendre par la route bitumée jusqu'au hameau du Collet (1292 m) offrant des points de vue sur le Grand Ferrand, le Pic de Bure et l'Obiou (gîtes d'étape).

Depuis le Collet, continuer la route en direction de Saint-Étienne-en-Dévoluy.
Rejoindre la D 517. A la Combe la Mayt (1254 m), quitter la route pour monter à gauche par le sentier en lacets raides mais ombragés. Alternance de lacets et de traversées avec un petit passage rocheux délicat pour arriver dans la combe la Mayt. A une croisée de chemins, continuer tout droit en direction de la Saume jusqu'à Pra Blaï (1431 m). De là, possibilité de prendre à droite pour faire une halte à Saint-Étienne-en-Dévoluy ou bien poursuivre tout droit en direction de Chaudun par la piste.

Sur votre chemin...



- Fontaine (A)
- ~~~~~ Chapelle (B)
- ~~~~~ Eglise (C)
- ~~~~~ Fontaine (D)
- ~~~~~ Tombe de René Desmaison (E)
- ~~~~~ Eglise La Mère (F)
- ~~~~~ Pignons à redents (G)
- ~~~~~ La Perdrix Bartavelle (H)
- ~~~~~ Beaux panoramas (I)

Toutes les infos pratiques

Sur votre chemin...



Fontaine (A)

Un abreuvoir pratique pour se rafraîchir.

Crédit photo : CDTE05



Chapelle (B)

Ne manquez pas cette chapelle se trouvant sur le côté gauche du chemin, dans le hameau de Truchières.

Crédit photo : CDRP05



Eglise (C)

Au lieu-dit La Ribière se trouve l'église de St-Disdier.

Crédit photo : CDRP05



Fontaine (D)

Profitez de cette très belle fontaine, lieu idéal pour se rafraîchir au centre de St Disdier.

Crédit photo : CDRP05



Tombe de René Desmaison (E)

En chemin, longez le cimetière dans lequel se trouve la tombe de René Desmaison, alpiniste, écrivain et cinéaste.

Crédit photo : CDRP05



Eglise La Mère (F)

La chapelle des Gicons ou Mère Église est l'un des monuments les plus anciens du département. Cette chapelle de pur style roman en pierres de pays date du XI^e siècle. Perché à flanc de montagne, ce remarquable édifice religieux domine la vallée de la Souloise et accueille chaque été des concerts dans un décor grandiose (Source : <http://devoluy.com/eglise.php>).

Crédit photo : CDRP05




Pignons à redents (G)

Un pignon à redents ou à redan ou en gradins ou à pas de moineaux est un pignon saillant dont l'extrémité est découpée en redents ou gradins. C'est une variante des pignons à échelons, caractéristiques par exemple des « pignons flamands ». Ses origines remontent au Moyen Âge. Il est un élément esthétique et décoratif d'architecture urbaine bourgeoise autant que de constructions rurales plus modestes.

En région Rhône-Alpes, ils sont typiques de l'architecture de l'est du Nord-Isère. Ils sont également répandus dans l'habitat traditionnel du Vercors nord (Quatre Montagnes). La pierre au sommet s'appelle "la couve" ou "le cocu".

Source : wikipédia

Crédit photo : CDTE05



La Perdrix Bartavelle (H)

La Perdrix Bartavelle est une espèce protégée inscrite comme "Vulnérable" pour la région PACA. Elle est présente uniquement dans 8 départements en France (on estime sa population entre 2000 et 3000 couples), dont les Hautes Alpes. Rendue célèbre par Marcel Pagnol, sa chasse est désormais réglementée.

Elle vit dans les milieux montagnards sur les pentes caillouteuses garnies de buissons, entre 1500 et 2600 m d'altitude.

C'est un oiseau très vulnérable et très fragile qui est menacé par le dérangement de son habitat par les pratiques de sports d'hiver. L'augmentation des surfaces forestières joue aussi un rôle important dans le déclin de l'espèce. De nombreux lâchers de perdrix rouges ont été organisés en France par les chasseurs, qui ont engendré des croisements hybrides entre les souches relâchées et les souches sauvages. Dorénavant, les lâchers de perdrix rouge sont interdits dans les zones au dessus de 1000m d'altitude.

Crédit photo : FokusNatur



Beaux panoramas (I)

De giers au COLlet, profitez de très belles vues sur la montagne de Faraut à travers les arbres.

Crédit photo : CDTE05