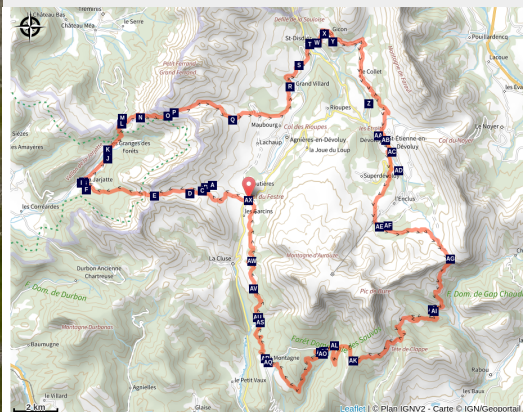


GRP® Tour du Dévoluy

CC Buëch-Dévoluy - Dévoluy



Traversée du Vallon des Aiguilles (CDRP05)



Au cœur du Dévoluy, cette boucle unique d'environ 90 km permet de découvrir les paysages sauvages et particulièrement reculés du massif.

Infos pratiques

Pratique : Pédestre

Durée : 6 jours

Longueur : 81.8 km

Dénivelé positif : 4333 m

Difficulté : Moyen

Type : Itinérance

Thèmes : Col et sommet, Géologie, Pastoralisme, Point de vue

Itinéraire

Départ : Col du Festre

Arrivée : Col du Festre

Balisage :  GRP

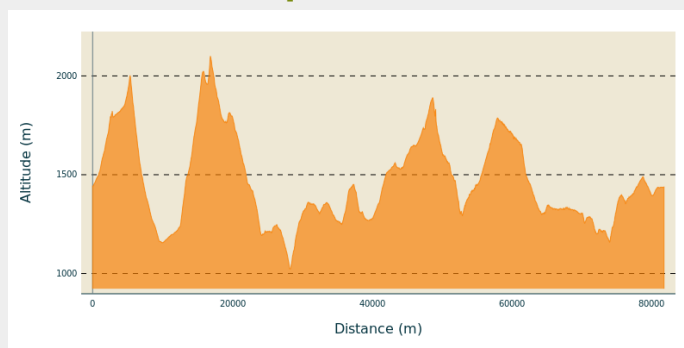
Communes : 1. Dévoluy

2. Rabou

3. La Roche-des-Arnauds

4. Montmaur

Profil altimétrique



Altitude min 1023 m Altitude max 2099 m

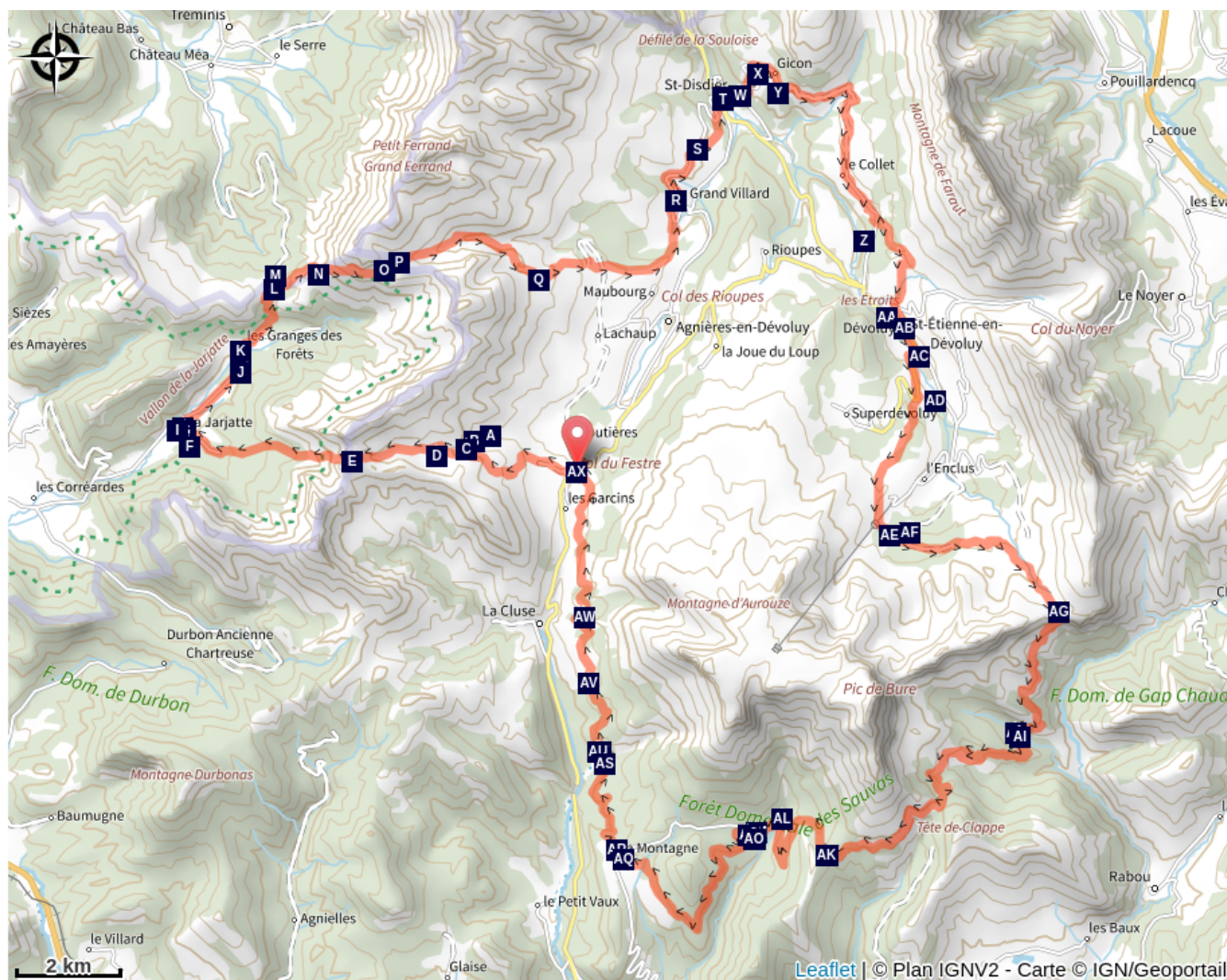
Au départ du Col de Festre, à 1450 mètres d'altitude, le tour du Dévoluy bascule vers l'incontournable site classé du vallon de la Jarjatte, composé d'impressionnantes falaises et aiguilles. Alpages, cols et chourums (cavités naturelles) se succéderont ensuite juste sous l'imposant sommet du Grand Ferrand (2758 m). Le GRP® se poursuit à travers divers hameaux comme St-Disdier, les Hauts-Gicons ou bien encore St-Etienne-en-Dévoluy. Un passage au fameux Col de Rabou, loin de toute habitation, permet ensuite de contourner le très majestueux Pic de Bure, d'une minéralité incroyable. Le sentier se poursuit enfin à travers la fascinante forêt domaniale des Sauvas.



Étapes :

1. [GRP® Tour du Dévoluy] Etape 1 : Col du Festre - La Jarjatte
9.4 km / 593 m D+ / 4 h
2. [GRP® Tour du Dévoluy] Etape 2 : La Jarjatte - Serre Long (Lachaup)
12.6 km / 1065 m D+ / 5 h 30
3. [GRP® Tour du Dévoluy] Etape 3 : Serre Long (Lachaup) - St-Etienne en Dévoluy
16.7 km / 698 m D+ / 5 h
4. [GRP® Tour du Dévoluy] Etape 4 : St-Etienne-en-Dévoluy - Chapelle de la Crotte (Moisières)
13.2 km / 741 m D+ / 4 h 30

Sur votre chemin...



La cabane de Rama (A)
Cascade de Saute Aure (C)
Col des Aiguilles (E)
Station de ski de Lus-la-Jarjatte (G)
Chapelle (I)
Fontaine (K)
Refuge du Col de la Croix (M)

Jas (B)
Vallon des Aiguilles (D)
Aire de pique-nique (F)
Fontaine (H)
Les rapaces de la Jarjatte (J)
Col de la Croix (L)
Col des Aurias (N)

Toutes les infos pratiques

⚠️ Recommandations

- **Plusieurs passages vertigineux** (prudence).
- **Période conseillée** : juillet, août, septembre (vérifier l'enneigement et les périodes d'ouverture des refuges).
- **Les sentiers de Grande randonnée, GR® et GR Pays®** sont des marques déposées ainsi que les marques de couleur blanc/rouge et jaune/rouge. Nul ne peut les utiliser sans autorisation de la FFRandonnée. Les tracés reproduits sur ce site sont des créations spécialement réalisées par le [Comité Départemental de la Randonnée Pédestre des Hautes-Alpes](#). Leur reproduction est interdite sans autorisation expresse de la Fédération.

Comment venir ?

Transports

- **Navettes 05 voyageurs** (Ligne Le Dévoluy - Veynes) : www.05voyageurs.com
- **Gare SNCF de Veynes** (à 25 km) : www.ter.sncf.com
- **Aéroports les plus proches** : Marseille Provence, Grenoble Saint-Geoirs, Lyon Saint-Exupéry

Accès routier

Depuis Gap (36 km), prendre la D 994 en direction de Veynes. Juste après Montmaur, se diriger à droite sur la D 937 vers les stations du Dévoluy jusqu'au Col du Festre.

Parking conseillé

Col du Festre, Dévoluy

i Lieux de renseignement

Comité Départemental de la Randonnée Pédestre des Hautes- Alpes

13 avenue du Maréchal Foch, 05000 GAP

Tel : 04 92 53 65 11

<http://www.ffrandonnee05.net/>



Sur votre chemin...



La cabane de Rama (A)

La cabane de Rama est une cabane de berger.

Crédit photo : Morgane Berger - CDRP



Jas (B)

" Enclos en pierres sèches destiné au parcage des moutons. Dans cette fortification de 1,2 mètre de haut et de 100 m de long, le berger pouvait abriter pour la nuit 700 à 800 bêtes, en comptant deux brebis par mètre carré. " André Borel

Crédit photo : René Sarrazin



Cascade de Saute Aure (C)

La Cascade de Saute Aure est tarie en général un mois par an environ.


Crédit photo : Morgane Berger - CDRP



Vallon des Aiguilles (D)

Le vallon des Aiguilles est un ancien lac glaciaire. On peut parler de tourbière basse alcaline. Vous pourrez observer le verrou glaciaire au niveau de la cascade de Saute Aure qui a constitué un barrage à l'origine de la formation du lac. Le lac s'est ensuite comblé et des ruisseaux forment aujourd'hui de magnifiques méandres.

Crédit photo : Damien Desbenoit - CCBD



Col des Aiguilles (E)

La traversée du vallon des Aiguilles permet de rejoindre le Col des Aiguilles, à 2003 mètres. Ce col est une porte d'entrée entre le Dévoluy et le Vercors, reliant le col du Festre à la Jarjatte.

Crédit photo : CDRP05



Aire de pique-nique (F)

Agréable aire de repos face au superbe massif surplombant La Jarjatte.

Crédit photo : CDRP05



Station de ski de Lus-la-Jarjatte (G)

A la frontière entre la Drôme et les Hautes-Alpes, cette station familiale, située dans le majestueux site classé du vallon de la Jarjatte, propose 6 pistes de ski alpin et un domaine nordique de 22 km de pistes.

Crédit photo : CDRP05



Fontaine (H)

Très jolie fontaine permettant de se rafraichir en plein centre du village de la Jarjatte

Crédit photo : CDRP05



~~~~ Chapelle (I)

La jolie chapelle de la Jarjatte a été créée en 1763.

Crédit photo : CDRP05



Les rapaces de la Jarjatte (J)

En chemin, un panneau explicatif décrit les différentes espèces de rapaces se trouvant dans le ciel de la Jarjatte.

Crédit photo : CDRP05



Fontaine (K)

Jolie fontaine sculptée dans le bois, située aux Granges des Forêts

Crédit photo : CDRP05



Col de la Croix (L)

Le Col de la Croix, à 1497 m d'altitude, offre un point de vue magnifique sur le vallon de la Jarjatte (site classé). Il se trouve au pied du Grand Ferrand.

Juste en contrebas, plus au nord, se trouve la cabane du Col de la Croix (non accessible durant l'estive).


Crédit photo : CDRP05



Refuge du Col de la Croix (M)

Cabane non gardée, juste 300 mètres derrière le Col, à la lisière de la forêt. Souvent occupée par les bergers durant la période estivale.

Crédit photo : CDRP05



Col des Aurias (N)

Après une montée assez raide, atteindre le Col des Aurias, offrant un beau point de vue sur le vallon de la Jarjatte.

Crédit photo : CDRP05