

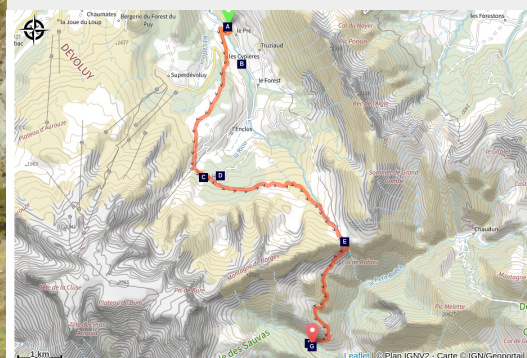
# [GRP® Tour du Dévoluy] Etape 4 : St-Etienne-en-Dévoluy - Chapelle de la Crotte (Moissières)



CC Buëch-Dévoluy - Dévoluy



Vue sur Saint-Etienne-en-Dévoluy et l'Obiou (CDRP05)



***Dans cette étape, divers aspects du Dévoluy s'offriront au randonneur, reliant les temps anciens aux évolutions récentes : du village de Saint Etienne, en passant par les prairies, la forêt et les alpages. Le tout s'accompagne d'une vue splendide sur l'ensemble du massif avec l'Obiou et le Grand Ferrand en toile de fond ainsi que des aperçus sur la station de ski de Superdévoluy, le pied des falaises du plateau de Bure et son téléphérique.***

***Les environs du Col de Rabou demande de l'attention dans la traversée d'une vire. Le sentier traverse ensuite en balcon au-dessus de la vallée du Petit Buëch pour rejoindre les ruines de la Chartreuse de Berthaud. Le randonneur pourra apprécier la solitude ou vécuter quelques dizaines de femmes de 1188 à 1448.***

### **Infos pratiques**

---

Pratique : Pédestre

---

Durée : 4 h 30

---

Longueur : 13.2 km

---

Dénivelé positif : 741 m

---

Difficulté : Moyen

---

Type : Étape

# Itinéraire

**Départ** : St-Etienne-en-Dévoluy

**Arrivée** : Chapelle de la Crotte

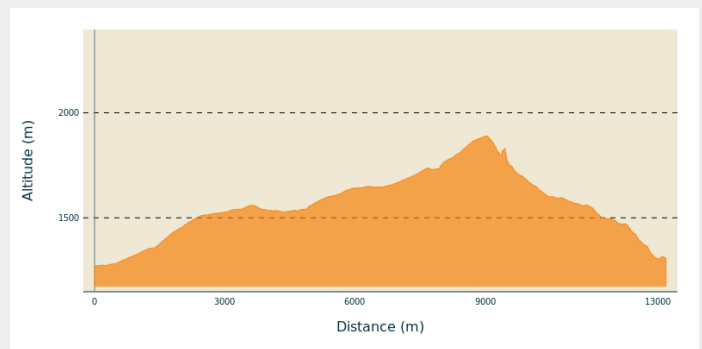
**Balisage** :  GRP

**Communes** : 1. Dévoluy

2. Rabou

3. La Roche-des-Arnauds

## Profil altimétrique



Altitude min 1272 m Altitude max 1889 m

Traverser le village de St Étienne en Dévoluy par la route principale et passer devant une fontaine, une alimentation et un gîte d'étape « Le Liériver ». Apprécier la belle vue sur le Grand Ferrand.

A la sortie du village, au niveau d'une autre fontaine, suivre cette route jusqu'au Pré (1273 m). A l'Office de Tourisme, au panneau d'information, prendre à droite la D 17B direction Superdévoluy.

Passer le pont, continuer la route jusqu'aux Cypières (1330 m) et le gîte-restaurant « Le Mareva ».

Dans le virage à droite (Dessus de Cypières 1360 m), aller tout droit direction les Vallonnettes. Au début la route est bitumée pour se transformer rapidement en piste jusqu'aux Vallonnettes (1535 m). Prendre direction Bois-Rond. Passer par le Collet de Prapérouse. Tourner à droite sur une bonne piste en laissant à gauche le départ du téléphérique du pic de Bure.

A Combe de Corne (1550 m), prendre à gauche en direction du Col de Rabou. Passer à la cabane de l'Avalanche.

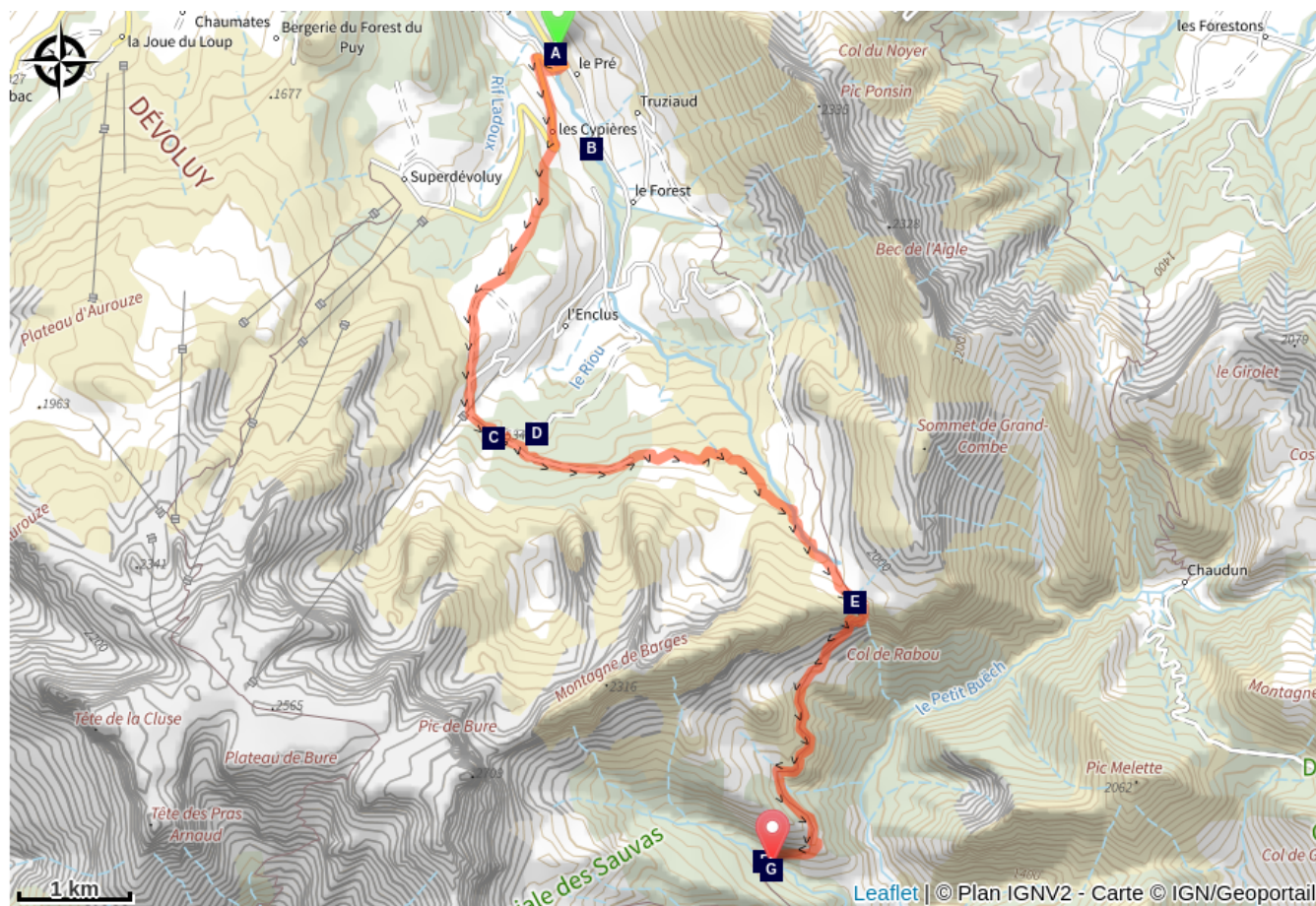
Prendre la piste montante toujours en direction du Col de Rabou. Passer à Bois-Rond (1593 m). Continuer à monter la piste jusqu'au dessus de Vallon Froid (1619 m). Poursuivre tout droit jusqu'à la bergerie du Jas de Barges. Continuer au-delà de la bergerie par le sentier dans l'alpage, franchir une petite barre rocheuse et passer à côté d'abreuvoirs puis parvenir au col de Rabou.

Du col, descendre dans le vallon à gauche du gros cairn, en direction du sud. Poursuivre par un passage délicat sur une vire dans une falaise verticale (cordes puis câbles) suivi d'une descente délicate dans des lacets (prudence). Le sentier continue en balcon légèrement descendant.

Prendre le chemin de gauche en laissant celui qui monte. Continuer en balcon, traverser un ruisseau au niveau d'une source (non potable) et pénétrer dans un bois de hêtres. Suivre le chemin descendant, traverser le torrent de la Crotte et remonter jusqu'à la chapelle de la Crotte et les ruines de la Chartreuse de Berthaud. La chapelle de la Crotte peut éventuellement servir d'abri.

[Liaison hors GR pour rejoindre Moissières et son auberge : 1,5 km, 30 min]

# Sur votre chemin...



Fontaine (A)

Cabane de l'Avalanche (C)

Col de Rabou (E)

Chapelle de la Crotte (G)

Gué (B)

Le Bois Rond (D)

Chapelle de la Crotte et vestiges de  
la chartreuse de Bartaud (F)

# Toutes les infos pratiques

## **Recommandations**

-A la Chapelle de la Crotte : **liaison HORS GR pour rejoindre Moissières** et son auberge (1,5 km, 30 minutes)

-Attention passage vertigineux sous la vire du Col de Rabou

# Sur votre chemin...

---



## Fontaine (A)

Fontaine en pierre, située juste avant la maison du tourisme du Dévoluy, au croisement de deux routes.

Crédit photo : CDRP05

---



## Gué (B)

Un traversée à gué de la Souloise avec une assise correcte.

Crédit photo : CDTE05

---



## Cabane de l'Avalanche (C)

La cabane de l'Avalanche est un abri en bois situé à la lisière de la forêt, au bout de la route forestière du Bois Rond.

Crédit photo : CDRP05

---



## Le Bois Rond (D)

Le bois de bois rond est classé en zone protégée ZNIEFF en raison de la présence d'épicéas. Dans ce bois se situe une unité conservatoire, ce qui est rare en France (il y en a 8 sur tout le territoire). Lors de la fructification, les cônes des épicéas sont ramassés par des grimpeurs professionnels et les graines sont conservées pour préserver le patrimoine génétique de cette pessière (forêt d'épicéas). Cette zone abrite également deux espèces d'oiseaux remarquables : la chevechette d'Europe et le venturon montagnard.

Source : Arbres remarquables des Hautes Alpes, association Méluzine

Crédit photo : CDTE05

---



## Col de Rabou (E)

Le col de Rabou culmine à 1888 m. Il doit son nom au village du même nom, situé à quelques kilomètres. Ce col permet d'accéder du côté de la forêt domaniale des Sauvas, et à proximité du petit Buëch, traversant le cirque de Chaudun.

Crédit photo : CDRP05

---



## Chapelle de la Crotte et vestiges de la chartreuse de Bartaud (F)

Fréquenté dès le néolithique, le désert de Bartaud apparaît dans les sources au XIIe siècle. La chartreuse, est fondée en 1188 sur le lieu-dit Les Bertauds.

Il s'agit du second monastère féminin de l'ordre Chartreux. Au XIIIe siècle, la communauté s'installe sur le site de la Crotte. En 1227, 45 moniales composent l'effectif de la communauté ! En 1446, un incendie détruit partiellement la chartreuse. En 1601 la communauté de Bartaud est dissoute. La dernière moniale, Lucrèce de Baroncelli, est transférée dans la chartreuse de Prémol (massif de Belledonne). En 1898, l'État devient propriétaire de la montagne de Bartaud. Initié sous le Second Empire, le service de Restauration des Terrains en Montagne, aidé du service des Eaux et Forêts, va conduire une active politique d'achat de terrains pour le reboisement et la stabilisation des cours des torrents. En 1970, l'actuelle Chapelle Sainte-Roseline est construite. Des campagnes de fouilles ont lieu actuellement sur le site.

Crédit photo : Damien Desbenoit - CCBD





## Chapelle de la Crotte (G)

Fréquenté dès le néolithique, le désert de Bertaud apparaît dans les sources au XIIème siècle. La chartreuse, est fondée en 1188 sur le lieu-dit Les Bertauds. Il s'agit du second monastère féminin de l'ordre Chartreux. Au 13ème siècle, la communauté s'installe sur le site de la Crotte. En 1227, 45 moniales composent l'effectif de la communauté ! En 1446, un incendie détruit partiellement la chartreuse. En 1601 la communauté de Bertaud est dissoute. La dernière moniale, Lucrece de Baroncelli, est transférée dans la chartreuse de Prémol (massif de Belledonne). En 1898, l'état devient propriétaire de la montagne de Bertaud. Initié sous le Second Empire le service de Restauration des Terrains en Montagne, aidé du service des Eaux et Forêts, va conduire une active politique d'achats de terrains pour reboisement et stabilisation des cours des torrents. En 1970, l'actuelle Chapelle Sainte-Roseline est construite. Des campagnes de fouille ont lieu actuellement sur le site.

Crédit photo : Morgane Berger