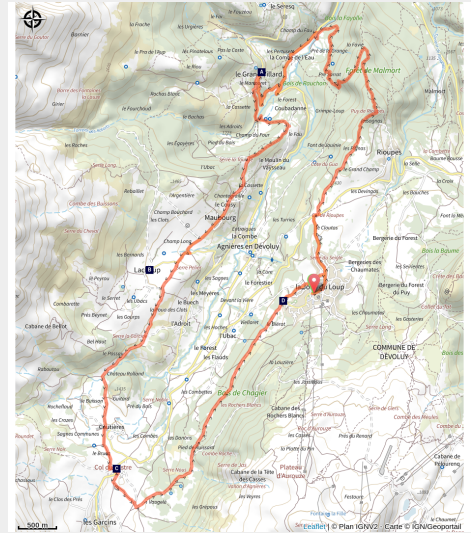


Combe de l'eau (VTT n°12 rouge)

CC Buëch-Dévoluy - Dévoluy



VTT technique en Dévoluy (Rémi Fabregue)



Bel itinéraire avec une descente joueuse dans le bois de Malmort.

"Circuit qui requière un bon niveau physique et technique. La majorité des descentes s'effectue en sentier monotrace."

Renato - Accompagnateur en montagne et baliseur

Infos pratiques

Pratique : VTT

Durée : 4 h

Longueur : 21.2 km

Dénivelé positif : 565 m

Difficulté : Moyen

Type : Boucle

Itinéraire

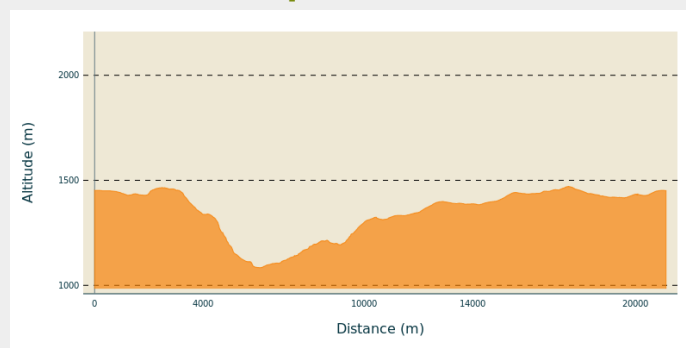
Départ : OT, La Joue du Loup

Arrivée : OT, La Joue du Loup

Balisage :  Vélo

Communes : 1. Dévoluy

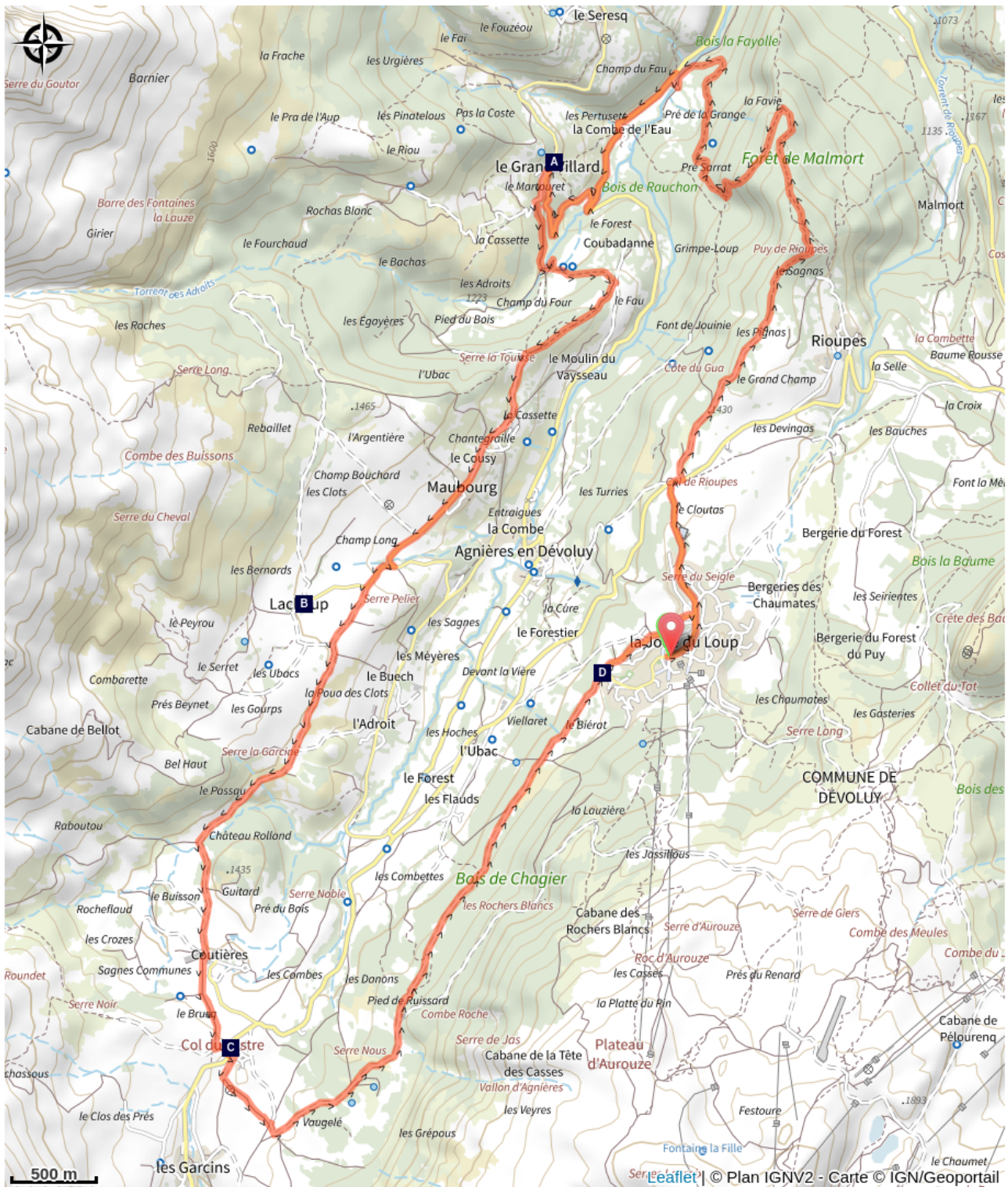
Profil altimétrique



Altitude min 1084 m Altitude max 1471 m

Suivre le balisage VTFFC N°12 rouge

Sur votre chemin...



Fontaine (A)
col du Festre (C)

~~~~ Fontaine (B)  
Aire de pique-nique (D)

# Toutes les infos pratiques

## **Recommandations**

Attention ! en période d'estive, ralentir à proximité des troupeaux et descendre du vélo en marchant si des chiens de protection viennent à votre contact. Mettre le VTT entre vous et le chien. Remonter sur le VTT lorsque le chien s'éloigne.

## **Comment venir ?**

Accès routier

La Joue du Loup

Parking conseillé

OT, La Joue du Loup

## **Lieux de renseignement**

**Office de tourisme du Dévoluy -**

**Bureau du Dévoluy**

Le Pré, 05250 DEVOLUY

Tel : 04 92 58 91 91

<http://www.ledevoluy.com>

# Sur votre chemin...

---



## Fontaine (A)

Un abreuvoir pratique pour se rafraîchir.

Crédit photo : CDTE05

---



## Fontaine (B)

Ne manquez pas ce beau point d'eau couvert et ouvragé

Crédit photo : CDTE05

---



## col du Festre (C)

Le **col du Festre** est un col situé dans le massif du Dévoluy dans les Hautes-Alpes d'une altitude de 1 442 m, il sépare les vallées du Béoux au sud et de la Souloise au nord.

Crédit photo : CDTE05

---



## Aire de pique-nique (D)

Un bel arrêt herbeux pour casser la croûte.

Crédit photo : CDTE05