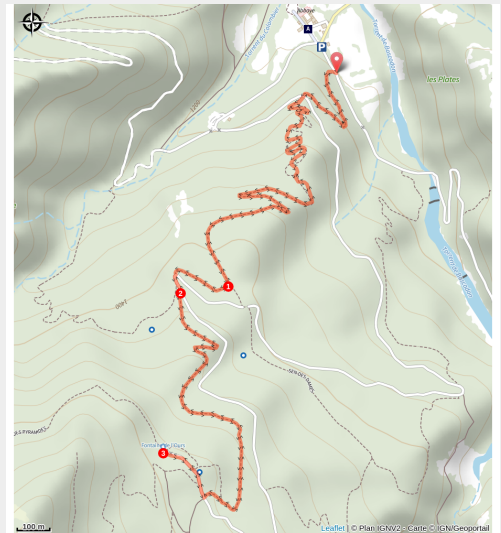


Sentier des Moines

CC Serre-Ponçon - Crots



Abbatiale (CPSP)



Itinéraire majoritairement forestier, accessible pour tous, avec deux belvédères sur le chemin qui offrent une vue sur la vallée de la Durance et sur Embrun.

Au départ de l'Abbaye, rejoindre la Fontaine de l'Ours par le sentier utilisé autrefois par les moines de Boscodon

Infos pratiques

Pratique : Pédestre

Durée : 4 h

Longueur : 7.4 km

Dénivelé positif : 414 m

Difficulté : Facile

Type : Aller-retour

Thèmes : Eau, Patrimoine et histoire, Point de vue

Itinéraire

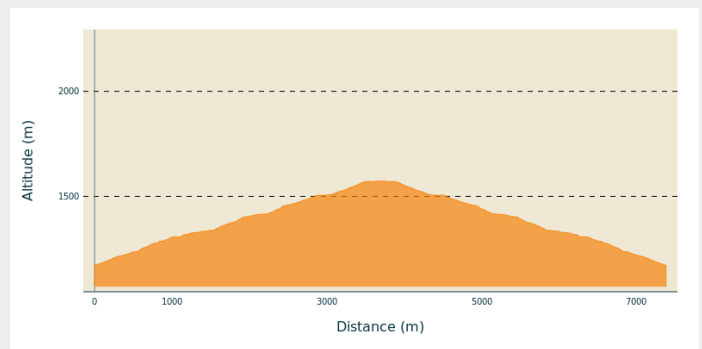
Départ : Parking de l'Abbaye de Boscodon

Arrivée : Parking de l'Abbaye de Boscodon

Balisage :  GR  GRP

Communes : 1. Crots

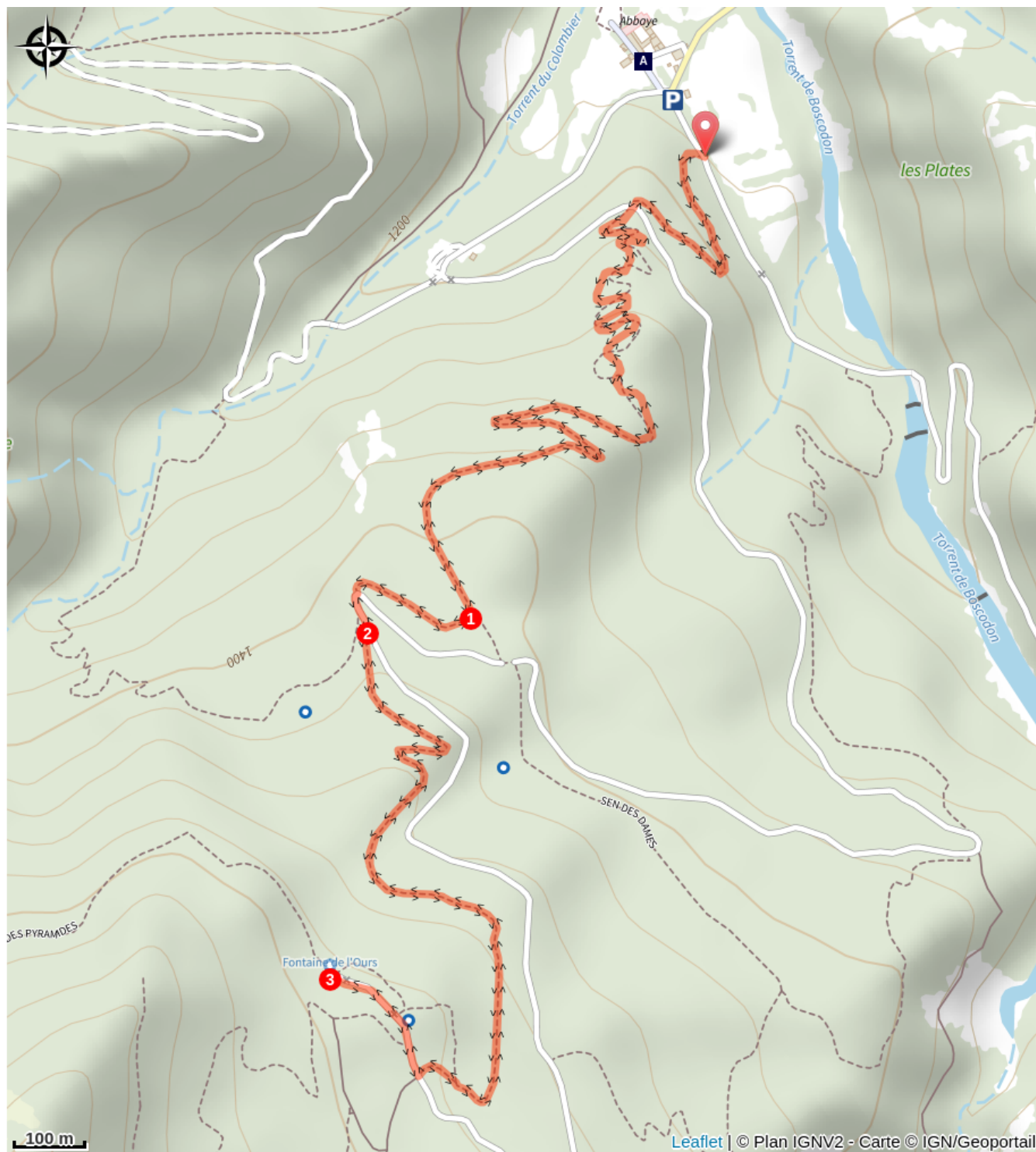
Profil altimétrique



Altitude min 1170 m Altitude max 1573 m

1. Du parking, suivre le sentier forestier jusqu'au belvédère du Colombier (attention à la marche juste avant d'arriver) en ignorant les autres départ à droite ou gauche.
2. Emprunter le sentier à droite, juste après celui du colombier, qui monte en direction de la fontaine de l'ours. Continuer pendant x km avant faire demi tour
3. Profiter des nombreuses tables de picnic pour déjeuner et apprécier une pause bien mérité sous un super panorama. Reprendre le trajet emprunté à l'aller pour retourner au point de départ.

Sur votre chemin...



Abbaye de Boscodon (A)

Toutes les infos pratiques

Matériel

Un matériel adéquat est nécessaire pour profiter pleinement des itinéraires. Voici une liste non exhaustive :

- De bonnes chaussures de randonnée (fermées).
- Protection solaire (Lunettes, casquette/chapeau, crème solaire)
- De l'eau en quantité
- Des vêtements adaptés à la météo
- De quoi s'orienter (cartes IGN, GPS, Rando.serreponcon.com)

Comment venir ?

Transports

Transports en commun : ccserreponcon.com

Parking conseillé

Parking de l'Abbaye

Lieux de renseignement

Bureau d'Information Touristique de Savines-le-Lac

9 Avenue de la Combe d'Or, 05160
Savines-le-Lac

savineslelac@serreponcon-tourisme.com

Tel : 0492443100

<https://www.serreponcon-tourisme.com/>



Sur votre chemin...



Abbaye de Boscodon (A)

Située à 1150 m d'altitude, au cœur d'une sapinière exceptionnelle enserrée dans un écrin de montagnes, l'abbaye est un remarquable monument du XII^e siècle.

Fondée en 1130 par Guillaume de Montmirail, elle fut 12 ans plus tard affiliée à l'Ordre de Chalais en Chartreuse et devient l'abbaye la plus importante de l'ordre, vivant de l'exploitation forestière et de l'élevage.

Au cours du XIV^e siècle, d'incessantes guerres et de fréquents raids de pillards mirent à sac les bâtiments monastiques et le cloître, épargnant heureusement l'abbatiale. A la fin du XIV^e siècle, l'abbaye de Boscodon fut unie à l'abbaye bénédictine de Saint-Michel de la Cluse en Piémont. Cette union ne dura que quelques années, Boscodon resta Bénédictine.

Reconstruite à la fin du XVII^e siècle, sa conventualité fut dissoute en 1769 et ses biens unis à l'archevêché d'Embrun. Vendue comme Bien National en 1791, l'abbaye est devenue durant près de 200 ans le cœur d'un petit hameau rural. En 1972, l'association des amis de l'abbaye se constitua afin de rendre le bâtiment à sa vocation première. Classée monument historique en 1974, l'abbaye a retrouvé par la suite une communauté de religieuses dominicaines avant de se reconstituer sur le plan architectural grâce à de nombreux chantiers de réhabilitation qui en font aujourd'hui un chef d'œuvre de l'art religieux monastique, avec un style roman très pur, proche de l'art cistercien primitif. L'abbaye séduit par sa pureté, sa luminosité et son harmonie des volumes.

Plus d'informations : 04 92 43 14 45

www.abbayedeboscodon.eu

© Comité de Promotion de Serre-Ponçon Tél. + 33 (0)4 92 43 77 43 - Fax 04 92 43 77 44

Crédit photo : CPSP