
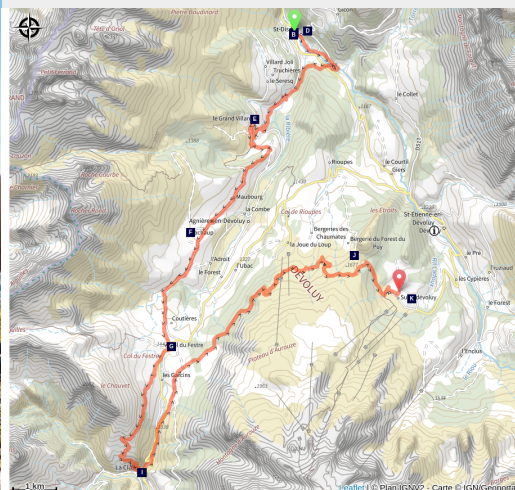


Tour du Dévoluy, côté Ouest - Etape 2 (VTT)

CC Buëch-Dévoluy - Dévoluy



Sur la boucle du Tour du Dévoluy (G.Isnard/OT Dévoluy)



Belle découverte du massif dans son entier avec une alternance de pistes, petites routes et single-tracks.

"La descente sur La Cluse depuis le col du Festre est particulièrement esthétique ! Attention de bien refermer les parcs et de ralentir à proximité des troupeaux !" D.Desbenoit - moniteur VTT et agent de développement CCBD

Infos pratiques

Pratique : VTT

Durée : 7 h

Longueur : 29.5 km

Dénivelé positif : 1279 m

Difficulté : Difficile

Type : Itinérance

Itinéraire

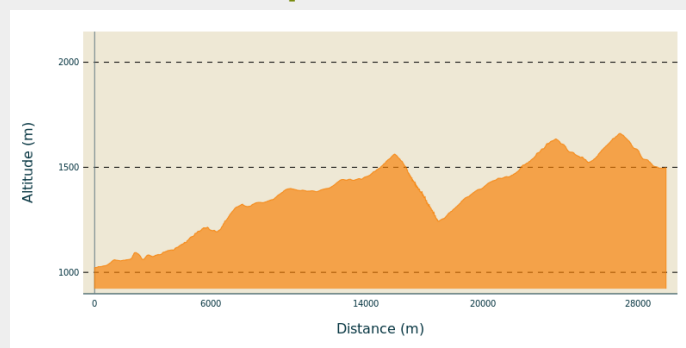
Départ : Parking, Saint-Disdier

Arrivée : Base de Loisirs, Super Dévoluy

Balisage :  Vélo

Communes : 1. Dévoluy

Profil altimétrique

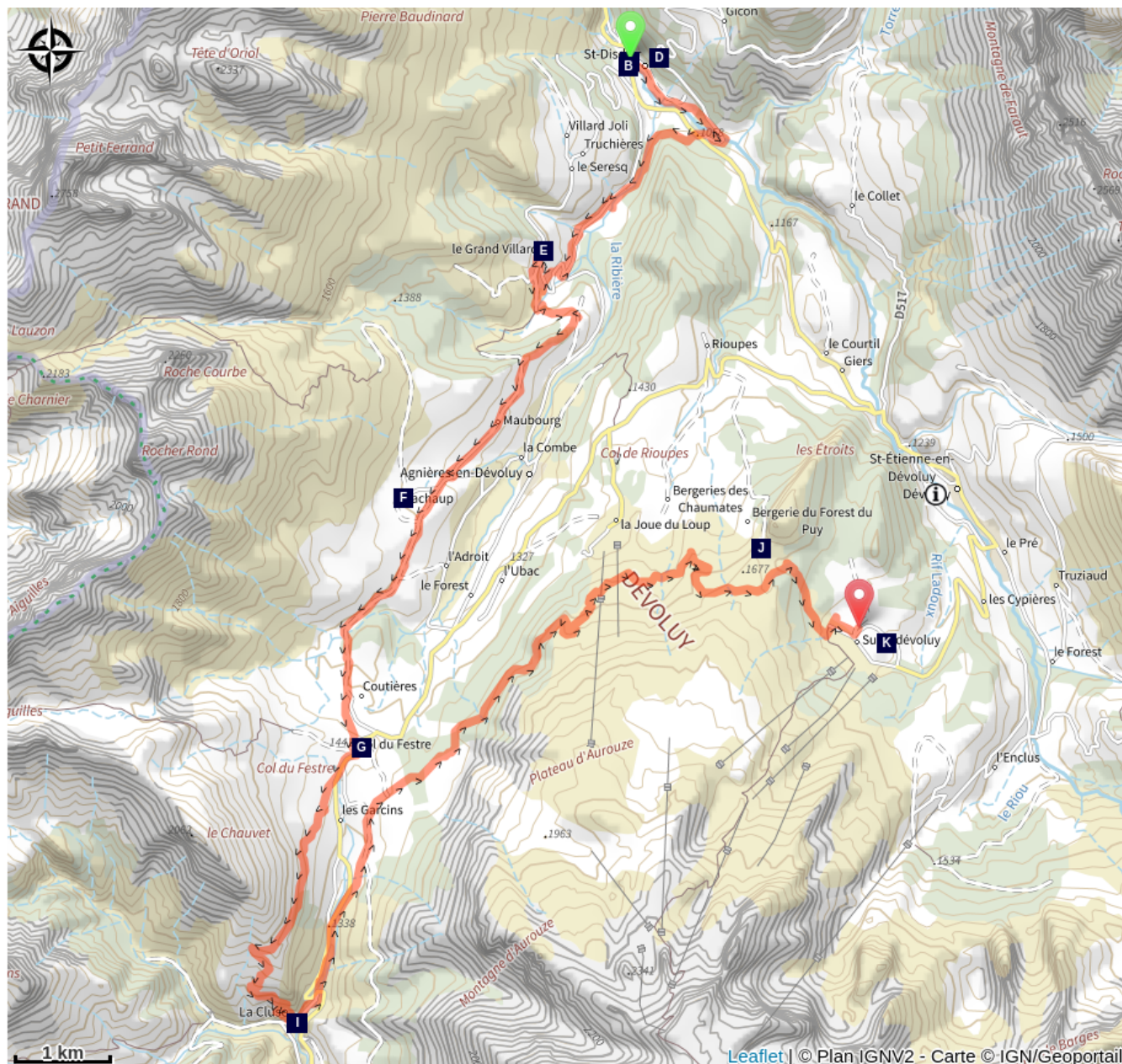


Altitude min 1022 m Altitude max 1661 m

Suivre le balisage "Tour du Dévoluy à VTT"

Trace gpx en téléchargement

Sur votre chemin...



Fontaine (A)

Eglise La Mère (C)

Fontaine (E)

col du Festre (G)

Chapelle (I)

Domaine skiable SuperDevoluy (K)

Eglise (B)

Tombe de René Desmaison (D)

Fontaine (F)

Fontaine (H)

Table d'orientation et panorama (J)

Toutes les infos pratiques

Recommandations

Attention ! en période d'estive, ralentir à proximité des troupeaux et descendre du vélo en marchant si des chiens de protection viennent à votre contact. Mettre le VTT entre vous et le chien. Remonter sur le VTT lorsque le chien s'éloigne.

Comment venir ?

Accès routier

Saint-Disdier

Parking conseillé

Saint Disdier

Zones de sensibilité environnementale

Le long de votre itinéraire, vous allez traverser des zones de sensibilité liées à la présence d'une espèce ou d'un milieu particulier. Dans ces zones, un comportement adapté permet de contribuer à leur préservation. Pour plus d'informations détaillées, des fiches spécifiques sont accessibles pour chaque zone.

Tétras lyre - hiver

Période de sensibilité : Janvier, Février, Mars, Avril, Décembre

Contact : Natura 2000 Hustache Eric ehustache.natura2000@orange.fr Gioani Sandrine s.gioani@devoluy.ski Membre de l OGM ogm.vds@gmail.com ogm.amblard@gmail.com

Tétras lyre - hiver

Période de sensibilité : Janvier, Février, Mars, Avril, Décembre

Contact : Natura 2000 Hustache Eric ehustache.natura2000@orange.fr Gioani Sandrine s.gioani@devoluy.ski Membre de l OGM ogm.vds@gmail.com ogm.amblard@gmail.com

Tétras lyre - hiver

Période de sensibilité : Janvier, Février, Mars, Avril, Décembre

Contact : Natura 2000 Hustache Eric ehustache.natura2000@orange.fr Gioani Sandrine s.gioani@devoluy.ski Membre de l OGM ogm.vds@gmail.com ogm.amblard@gmail.com

Tétras lyre - hiver

Période de sensibilité : Janvier, Février, Mars, Avril, Décembre

Contact : Natura 2000 Hustache Eric ehustache.natura2000@orange.fr Gioani Sandrine s.gioani@devoluy.ski Membre de l OGM ogm.vds@gmail.com ogm.amblard@gmail.com

Tétras lyre - hiver

Période de sensibilité : Janvier, Février, Mars, Avril, Décembre

Contact : Natura 2000 Hustache Eric ehustache.natura2000@orange.fr Gioani Sandrine s.gioani@devoluy.ski Membre de l OGM ogm.vds@gmail.com ogm.amblard@gmail.com

 **Lieux de renseignement**

Office de tourisme du Dévoluy -

Bureau du Dévoluy

Le Pré, 05250 DEVOLUY

Tel : 04 92 58 91 91

<http://www.ledevoluy.com>

Sur votre chemin...



Fontaine (A)

Profitez de cette très belle fontaine, lieu idéal pour se rafraîchir au centre de St Disdier.

Crédit photo : CDRP05



~ Eglise (B)

Au lieu-dit La Ribière se trouve l'église de St-Disdier.

Crédit photo : CDRP05



Eglise La Mère (C)

La chapelle des Gicons ou Mère Église est l'un des monuments les plus anciens du département. Cette chapelle de pur style roman en pierres de pays date du XI^e siècle. Perché à flanc de montagne, ce remarquable édifice religieux domine la vallée de la Souloise et accueille chaque été des concerts dans un décor grandiose (Source : <http://devoluy.com/eglise.php>).

Crédit photo : CDRP05



Tombe de René Desmaison (D)

En chemin, longez le cimetière dans lequel se trouve la tombe de René Desmaison, alpiniste, écrivain et cinéaste.

Crédit photo : CDRP05



Fontaine (E)

Un abreuvoir pratique pour se rafraîchir.

Crédit photo : CDTE05



~~~~ Fontaine (F)

Ne manquez pas ce beau point d'eau couvert et ouvragé

Crédit photo : CDTE05



col du Festre (G)

Le **col du Festre** est un col situé dans le massif du Dévoluy dans les Hautes-Alpes d'une altitude de 1 442 m, il sépare les vallées du Béoux au sud et de la Souloise au nord.

Crédit photo : CDTE05



Fontaine (H)

Cette fontaine en pierre se trouve dans le centre du petit village de La Cluse, juste en face de la chapelle.

Crédit photo : CDRP05



~~~~ Chapelle (I)

Cette chapelle se trouve dans la rue principale du petit village de La Cluse, face à la fontaine.

Crédit photo : CDRP05



Table d'orientation et panorama (J)

Au collet du Tat, profitez d'une superbe vue sur Le Dévoluy

Crédit photo : CDTE05



Domaine skiable SuperDévoluy (K)

Créée en 19661, la station était initialement constituée d'un seul immeuble, initialement droit, puis par la suite étendu et légèrement incurvé, « le Bois d'Arouze », surnommé le Paquebot des Neiges., œuvre de l'architecte Henry Bernard (1912-1994), premier grand prix de Rome.

Cet immeuble, ainsi que l'approvisionnement en eau depuis la source des Cypières, a été bâti par la société Grands travaux de Marseille.

Typique d'une station intégrée directement au pied des pistes, l'immeuble originel a été par la suite poursuivi par deux autres immeubles, « les Issarts » et « Plein Sud ». C'est donc principalement une barre d'immeubles linéaires en front de domaine alpin, tout en restant majoritairement recouvert de bois.

De nouvelles constructions à l'est et derrière la barre d'immeubles sont cependant plus orientées chalets, mais tout est mis en œuvre pour que les pistes de ski alpin soient accessibles facilement (tapis roulants).

Le domaine de ski alpin, en liaison avec la station-village de La Joue du Loup, se compose de 100 km de pistes, entre 1 500 m et 2 510 m d'altitude.

Le domaine de ski de fond comprend 35 km de pistes et 35 km de sentiers.

La station est sur le territoire de la commune de Dévoluy, plus particulièrement sur celui de l'ancienne commune de Saint-Étienne-en-Dévoluy.

Source : Wikipédia

Crédit photo : Gonioul