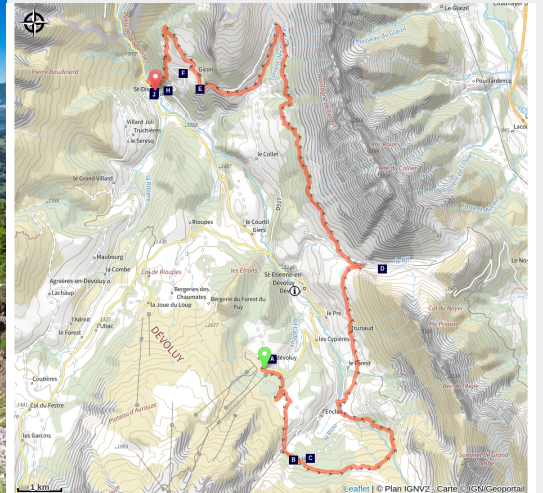


Tour du Dévoluy, côté Est, Etape 1 (VTT)

CC Buëch-Dévoluy - Dévoluy



Sur le tour du Dévoluy (Rémi Fabregue)



Très beau parcours qui emprunte notamment le magnifique sentier en balcons de Faraut. Les descentes, la plupart du temps sur singletrack sont ludiques !

" Des descentes superbes, ludiques et techniques à travers des sous-bois ! des traversées avec des vues panoramiques sur le massif... A faire absolument! "

D.Desbenoit - moniteur VTT et chargé Activités de pleine nature à la CCBD

Infos pratiques

Pratique : VTT

Durée : 5 h

Longueur : 27.9 km

Dénivelé positif : 912 m

Difficulté : Difficile

Type : Itinérance

Itinéraire

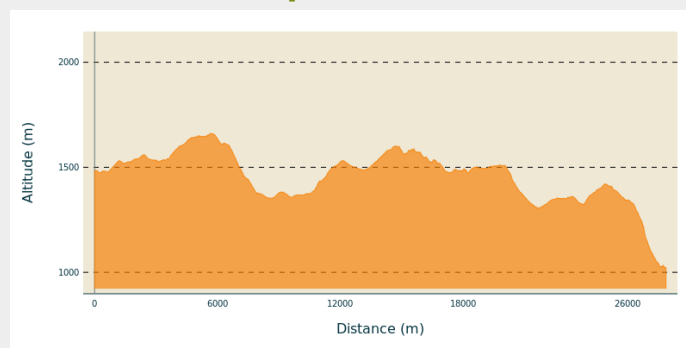
Départ : Parking, Super Dévoluy

Arrivée : Saint Disdier

Balisage :  Vélo

Communes : 1. Dévoluy

Profil altimétrique

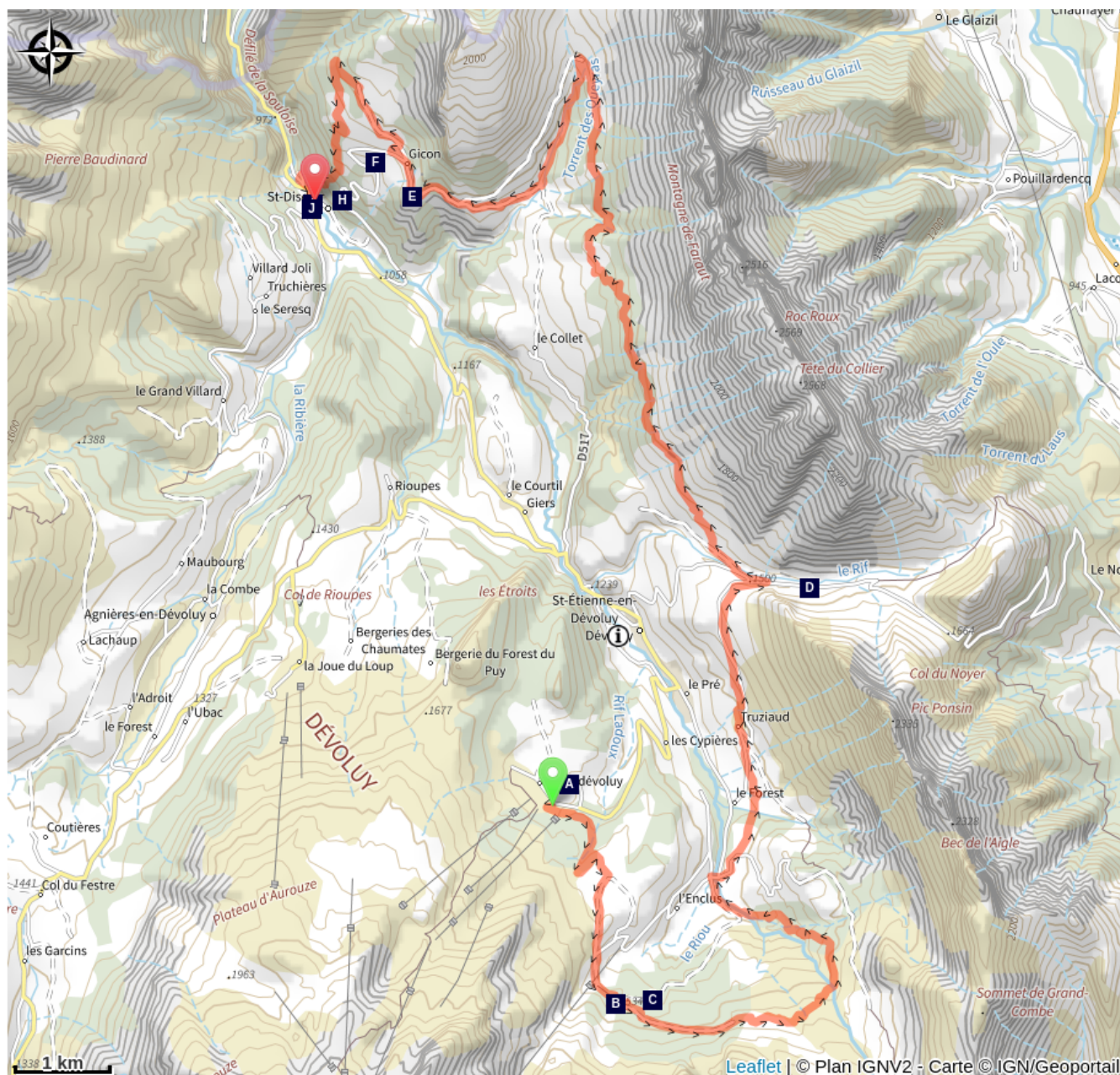


Altitude min 1022 m Altitude max 1661 m

Suivre le balisage.

Trace Gpx téléchargeable.

Sur votre chemin...



Domaine skiable SuperDévoluy (A)

Le Bois Rond (C)

La Perdrix Bartavelle (E)

Eglise La Mère (G)

Fontaine (I)

Cabane de l'Avalanche (B)

Aire de pique-nique (D)

Pignons à redents (F)

Tombe de René Desmaison (H)

~~~~~ Eglise (J)

# Toutes les infos pratiques

## **Recommandations**

Attention ! en période d'estive, ralentir à proximité des troupeaux et descendre du vélo en marchant si des chiens de protection viennent à votre contact. Mettre le VTT entre vous et le chien. Remonter sur le VTT lorsque le chien s'éloigne.

## **Comment venir ?**

Accès routier

SuperDévoluy

Parking conseillé

Parking de l'OT, Superdévoluy

# Zones de sensibilité environnementale

Le long de votre itinéraire, vous allez traverser des zones de sensibilité liées à la présence d'une espèce ou d'un milieu particulier. Dans ces zones, un comportement adapté permet de contribuer à leur préservation. Pour plus d'informations détaillées, des fiches spécifiques sont accessibles pour chaque zone.

## Tétras lyre - hiver

Période de sensibilité : Janvier, Février, Mars, Avril, Décembre

Contact : Natura 2000 Hustache Eric ehustache.natura2000@orange.fr Gioani Sandrine s.gioani@devoluy.ski Membre de l'OGM ogm.vds@gmail.com ogm.amblard@gmail.com

## Lieux de renseignement

### Office de tourisme du Dévoluy - Bureau du Dévoluy

Le Pré, 05250 DEVOLUY

Tel : 04 92 58 91 91

<http://www.ledevoluy.com>

# Sur votre chemin...

---



## Domaine skiable SuperDévoluy (A)

Créée en 19661, la station était initialement constituée d'un seul immeuble, initialement droit, puis par la suite étendu et légèrement incurvé, « le Bois d'Aurouze », surnommé le Paquebot des Neiges., œuvre de l'architecte Henry Bernard (1912-1994), premier grand prix de Rome.

Cet immeuble, ainsi que l'approvisionnement en eau depuis la source des Cypières, a été bâti par la société Grands travaux de Marseille.

Typique d'une station intégrée directement au pied des pistes, l'immeuble originel a été par la suite poursuivi par deux autres immeubles, « les Issarts » et « Plein Sud ». C'est donc principalement une barre d'immeubles linéaires en front de domaine alpin, tout en restant majoritairement recouvert de bois.

De nouvelles constructions à l'est et derrière la barre d'immeubles sont cependant plus orientées chalets, mais tout est mis en œuvre pour que les pistes de ski alpin soient accessibles facilement (tapis roulants).

Le domaine de ski alpin, en liaison avec la station-village de La Joue du Loup, se compose de 100 km de pistes, entre 1 500 m et 2 510 m d'altitude.

Le domaine de ski de fond comprend 35 km de pistes et 35 km de sentiers.

La station est sur le territoire de la commune de Dévoluy, plus particulièrement sur celui de l'ancienne commune de Saint-Étienne-en-Dévoluy.

Source : Wikipédia

Crédit photo : Gonioul



## Cabane de l'Avalanche (B)

La cabane de l'Avalanche est un abri en bois situé à la lisière de la forêt, au bout de la route forestière du Bois Rond.

Crédit photo : CDRP05



## Le Bois Rond (C)

Le bois de bois rond est classé en zone protégée ZNIEFF en raison de la présence d'épicéas. Dans ce bois se situe une unité conservatoire, ce qui est rare en France (il y en a 8 sur tout le territoire). Lors de la fructification, les cônes des épicéas sont ramassés par des grimpeurs professionnels et les graines sont conservées pour préserver le patrimoine génétique de cette pessière (forêt d'épicéas). Cette zone abrite également deux espèces d'oiseaux remarquables : la chevechette d'Europe et le venturon montagnard.

Source : Arbres remarquables des Hautes Alpes, association Méluzine

Crédit photo : CDTE05

---




## Aire de pique-nique (D)

Située juste sous le Rocher la Baume, profitez de cette très agréable aire de pique-nique (table et poubelle à disposition).

Crédit photo : CDRP05

---



## La Perdrix Bartavelle (E)

La Perdrix Bartavelle est une espèce protégée inscrite comme "Vulnérable" pour la région PACA. Elle est présente uniquement dans 8 départements en France (on estime sa population entre 2000 et 3000 couples), dont les Hautes Alpes. Rendue célèbre par Marcel Pagnol, sa chasse est désormais réglementée.

Elle vit dans les milieux montagnards sur les pentes caillouteuses garnies de buissons, entre 1500 et 2600 m d'altitude.

C'est un oiseau très vulnérable et très fragile qui est menacé par le dérangement de son habitat par les pratiques de sports d'hiver. L'augmentation des surfaces forestières joue aussi un rôle important dans le déclin de l'espèce. De nombreux lâchers de perdrix rouges ont été organisés en France par les chasseurs, qui ont engendré des croisements hybrides entre les souches relâchées et les souches sauvages. Dorénavant, les lâchers de perdrix rouge sont interdits dans les zones au dessus de 1000m d'altitude.

Crédit photo : FokusNatur





## Pignons à redents (F)

Un pignon à redents ou à redan ou en gradins ou à pas de moineaux est un pignon saillant dont l'extrémité est découpée en redents ou gradins. C'est une variante des pignons à échelons, caractéristiques par exemple des « pignons flamands ». Ses origines remontent au Moyen Âge. Il est un élément esthétique et décoratif d'architecture urbaine bourgeoise autant que de constructions rurales plus modestes.

En région Rhône-Alpes, ils sont typiques de l'architecture de l'est du Nord-Isère. Ils sont également répandus dans l'habitat traditionnel du Vercors nord (Quatre Montagnes). La pierre au sommet s'appelle "la couve" ou "le cocu".

Source : wikipédia

Crédit photo : CDTE05

---



## Eglise La Mère (G)

La chapelle des Gicons ou Mère Église est l'un des monuments les plus anciens du département. Cette chapelle de pur style roman en pierres de pays date du XI<sup>e</sup> siècle. Perché à flanc de montagne, ce remarquable édifice religieux domine la vallée de la Souloise et accueille chaque été des concerts dans un décor grandiose (Source : <http://devoluy.com/eglise.php>).

Crédit photo : CDRP05

---



## Tombe de René Desmaison (H)

En chemin, longez le cimetière dans lequel se trouve la tombe de René Desmaison, alpiniste, écrivain et cinéaste.

Crédit photo : CDRP05

---



## Fontaine (I)

Profitez de cette très belle fontaine, lieu idéal pour se rafraîchir au centre de St Disdier.

Crédit photo : CDRP05





## ~~~~ Eglise (J)

Au lieu-dit La Ribière se trouve l'église de St-Disdier.

Crédit photo : CDRP05