
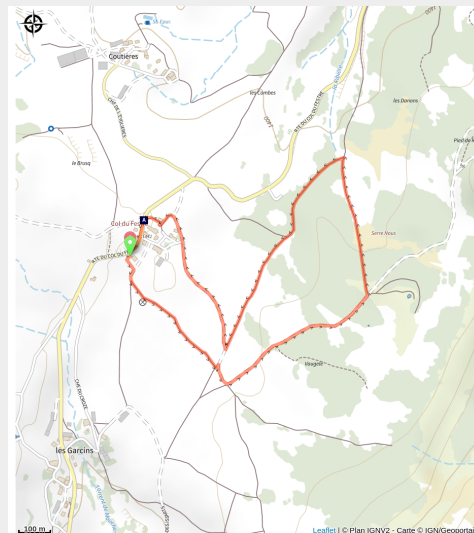


Boucle des Garcins (VTT n°2 vert)

CC Buëch-Dévoluy - Dévoluy



Ambiance col du Festre (OT Dévoluy)



Parcours très facile adapté aux débutants sans aucune difficulté technique.

"un itinéraire facile adapté aux familles dans une belle ambiance champêtre avec vue sur les géants du Dévoluy"

D.Desbenoit - Chargé de mission rando à la Communauté de Communes et moniteur VTT

Infos pratiques

Pratique : VTT

Durée : 1 h

Longueur : 3.2 km

Dénivelé positif : 53 m

Difficulté : Très facile

Type : Boucle

Itinéraire

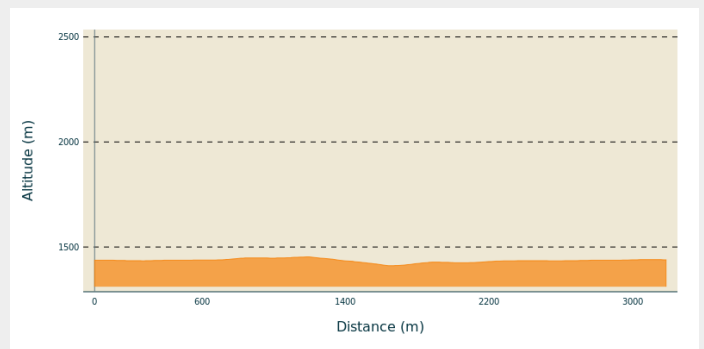
Départ : Col du Festre, Le Dévoluy

Arrivée : Col du Festre, Le Dévoluy

Balisage :  Vélo

Communes : 1. Dévoluy

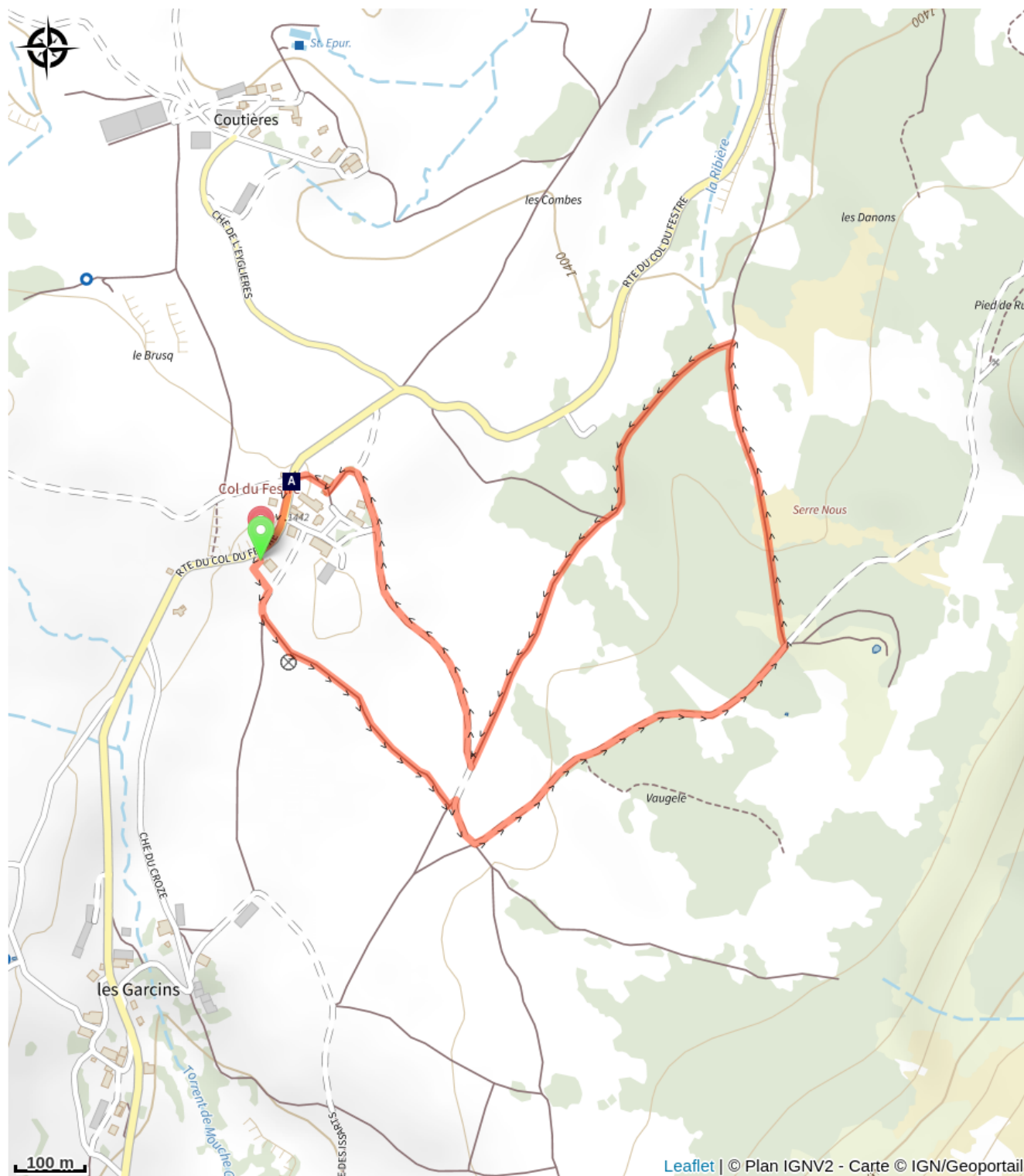
Profil altimétrique



Altitude min 1411 m Altitude max 1453 m

Suivre le balisage VTFFC N°2 vert (vert électrique)

Sur votre chemin...



col du Festre (A)

Toutes les infos pratiques

Recommandations

Attention ! en période d'estive, ralentir à proximité des troupeaux et descendre du vélo en marchant si des chiens de protection viennent à votre contact. Mettre le VTT entre vous et le chien. Remonter sur le VTT lorsque le chien s'éloigne.

Comment venir ?

Accès routier

Col du Festre

Parking conseillé

Col du Festre

Lieux de renseignement

Office de tourisme du Dévoluy -

Bureau du Dévoluy

Le Pré, 05250 DEVOLUY

Tel : 04 92 58 91 91

<http://www.ledevoluy.com>

Sur votre chemin...



col du Festre (A)

Le **col du Festre** est un col situé dans le massif du Dévoluy dans les Hautes-Alpes d'une altitude de 1 442 m, il sépare les vallées du Béoux au sud et de la Souloise au nord.

Crédit photo : CDTE05