
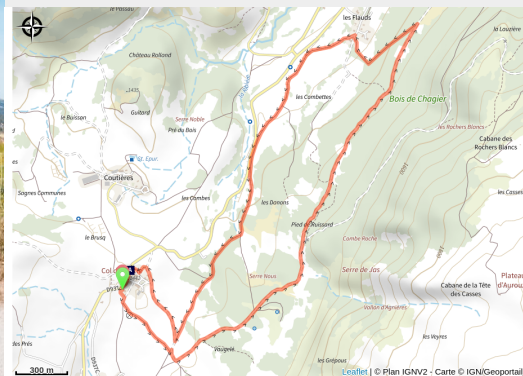


Les Flaux (VTT n°1 vert)

CC Buëch-Dévoluy - Dévoluy



Vers le col du Festre (G.Isnard/OT Dévoluy)



Joli circuit en sous-bois sur une grande piste qui peut être parcouru en famille.

" Cette boucle offre un beau panorama sur la "Tête de La Cluse" et les paysages agricoles du Col du Festre " Renato - baliseur et créateur de sentiers

Infos pratiques

Pratique : VTT

Durée : 1 h 30

Longueur : 6.9 km

Dénivelé positif : 152 m

Difficulté : Très facile

Type : Boucle

Itinéraire

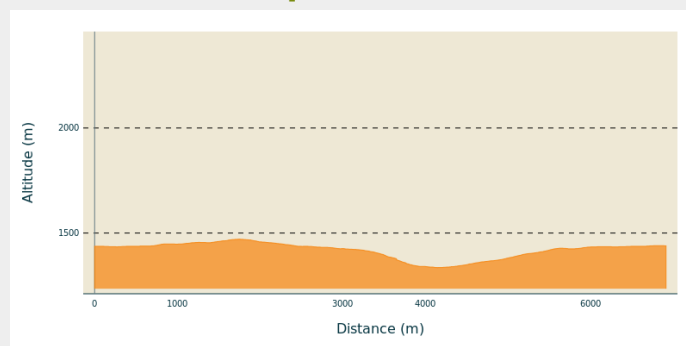
Départ : Col du Festre, Le Dévoluy

Arrivée : Col du Festre, Le Dévoluy

Balisage :  Vélo

Communes : 1. Dévoluy

Profil altimétrique



Altitude min 1335 m Altitude max 1471 m

Suivre le balisage VTFFC N°1 vert (vert électrique)

Sur votre chemin...



col du Festre (A)

Toutes les infos pratiques

Recommandations

Attention ! en période d'estive, ralentir à proximité des troupeaux et descendre du vélo en marchant si des chiens de protection viennent à votre contact. Mettre le VTT entre vous et le chien. Remonter sur le VTT lorsque le chien s'éloigne.

Comment venir ?

Accès routier

Col du Festre

Parking conseillé

Col du Festre

Lieux de renseignement

Office de tourisme du Dévoluy -

Bureau du Dévoluy

Le Pré, 05250 DEVOLUY

Tel : 04 92 58 91 91

<http://www.ledevoluy.com>

Sur votre chemin...



col du Festre (A)

Le **col du Festre** est un col situé dans le massif du Dévoluy dans les Hautes-Alpes d'une altitude de 1 442 m, il sépare les vallées du Béoux au sud et de la Souloise au nord.

Crédit photo : CDTE05