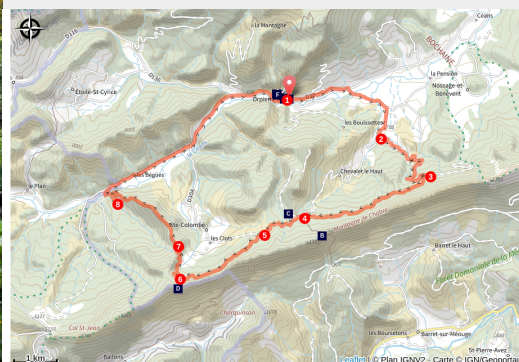


La descente de Veillanne à VTT (N°16)

CC du Sisteronais-Buëch - Orpierre



Quelques sentiers techniques (CCSB)



Petit échauffement sur piste en montée, puis quelques montagnes russes sur un sentier en sous-bois, 10 minutes de portage et ... droit dans la descente ! La fin du parcours typée enduro, vise les amateurs de single-tracks ludiques et pentus. On ne s'en lasse pas !

Suivre le balisage VTT N°16 rouge

Infos pratiques

Pratique : VTT

Durée : 3 h

Longueur : 23.8 km

Dénivelé positif : 769 m

Difficulté : Moyen

Type : Boucle

Thèmes : Col et sommet, Flore et forêt

Itinéraire

Départ : Place des Aires (église), Orpierre

Arrivée : Place des Aires (église), Orpierre

Balisage :  Vélo

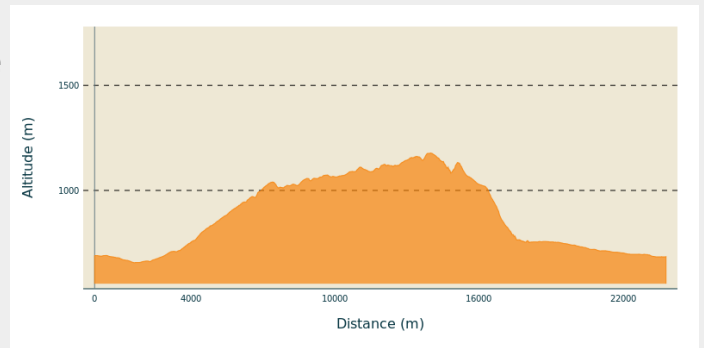
Communes : 1. Orpierre

2. Sainte-Colombe

3. Laborel

4. Étoile-Saint-Cyrice

Profil altimétrique



Altitude min 656 m Altitude max 1178 m

1. Prendre la RD 30 vers Laragne, puis à droite en direction de « Beynaves / Le Chevalet ». Aux 2 croisements de routes, continuer à droite.

2. Juste après un pont, dans un virage, quitter la route goudronnée pour suivre la piste forestière. Celle-ci grimpe dans une ambiance assez ombragée sous la crête de Chabre.

3. A la 1ère grosse intersection de piste, monter à droite, puis à la 2ème fourche, suivre la piste la plus marquée à gauche. A la fin de la piste, poursuivre sur le sentier en balcon sous la crête (sentier en montagnes russes, ludique et avec nombreuses relances).

4. A l'intersection, remonter ensuite la piste forestière jusqu'à Beynaves. Au carrefour, prendre la piste qui continue à monter progressivement puis redescendre après le Col de Beynaves sur environ 300 m.

5. Au poteau directionnel, piquer à gauche sur le sentier à travers la prairie. Passer une zone humide et continuer sur le sentier qui sillonne la forêt ombragée de Chabre.

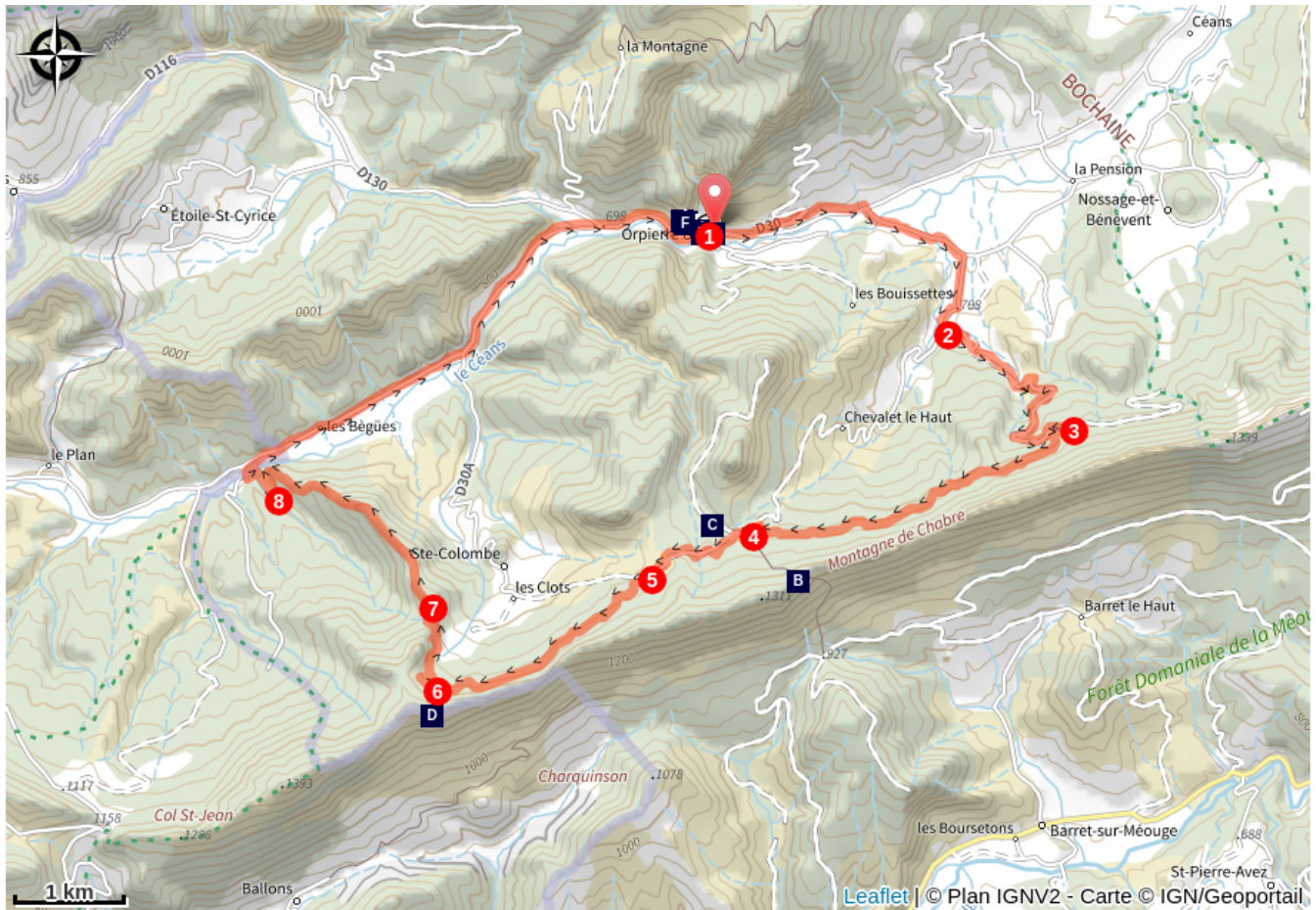
Aux poteaux « La Touisse », monter en suivant la direction du Col Saint Jean / Laborel.

6. A la jonction avec une piste, la descendre vers Ste Colombe. Après une fourche, dans un virage en épingle à droite, monter le sentier de gauche. Il débouche sur un petit collet de marnes. D'ici commence le portage de 10 minutes jusqu'au point culminant de la crête de Veillanne. (Courage, cela en vaut la peine !)

7. Au sommet, profiter de cette belle descente sur sentier qui file à travers bois jusqu'en bas (Prudence, certains virages tournent brutalement, et d'autres sections sont raides et étroites !).

8. Une fois dans le vallon, atteindre un chemin et bifurquer à droite pour rejoindre la route. Suivre celle-ci à droite et faire de même au carrefour suivant. Rejoindre Orpierre par la RD 30.

Sur votre chemin...



- Temple d'Orpierre (A)
- Forêt de Beynaves (C)
- Site d'escalade d'Orpierre (E)
- Point de vue (G)
- Eglise Saint-Julien (I)

- Col de St-Ange (B)
- La Montagne de Chabre (D)
- Oratoire (F)
- Fontaine (H)
- Orpierre (J)

Toutes les infos pratiques

Recommandations

Vélo préconisé : VTT et Ebike

Comment venir ?

Transports

Limitons les déplacements, pensons aux transports en commun et au covoiturage : <https://zou.maregionsud.fr>

Accès routier

Depuis Laragne (13 km), prendre la D 1075 puis la D 30 (embranchement Eyguians) pour rejoindre la commune d'Orpierre.

Parking conseillé

Place de l'église, Orpierre

Lieux de renseignement

Office de Tourisme Sisteron Buëch - bureau d'Orpierre

Place du village, None 05700 Orpierre

orpierre@sisteron-buech.fr

Tel : 04 92 66 30 45

<http://www.sisteron-buech.fr>



Sur votre chemin...



Temple d'Orpierre (A)

Le temple d'Orpierre connaît divers emplacements avant son installation en ces lieux. C'est le 27-03-1839 que le temple est livré. En 1840, la chaire à prêcher est installée puis en 1846, le clocher est inauguré.

Crédit photo : CDRP05



Col de St-Ange (B)

Le Col Saint Ange (1266 m) offre un superbe panorama très étendu sur les montagnes et massifs alentours: crête de Chabre, Col de Perty, Méouge, Dévoluy, Vercors...

Lieu idéal pour faire une pause avant de débiter la crête de Chabre.

Crédit photo : CDRP05




Forêt de Beynaves (C)

Au coeur de cette forêt départementale, deux sentiers de promenade en boucle permettent de découvrir le milieu naturel (accessible aux personnes à mobilité réduite).

Une aire de pique-nique et des toilettes sèches sont à votre disposition également.

Crédit photo : CDRP05



La Montagne de Chabre (D)

Profitez d'une vue imprenable à 360° sur ce passage en ligne de crête !

Le panorama est à couper le souffle dans toutes les directions : le massif du Dévoluy, les Ecrins, les Pays du Buëch, le Jabron...

On peut aussi apercevoir le Mont Ventoux au Sud-Ouest.

Prudence, quelques passages sont particulièrement délicats sur la crête.

Crédit photo : CDRP05



Site d'escalade d'Orpierre (E)

De renommée internationale, le site d'Orpierre offre une escalade particulièrement variée avec plus de 600 longueurs équipées. Sa roche de très grande qualité et ses températures adéquates font d'Orpierre un site unique pour cette pratique.

Crédit photo : CDRP05



Oratoire (F)

Ce bel oratoire, surplombant le village d'Orpierre, a été réhabilité avec le concours du Conseil Général et de la Région.

Crédit photo : CDRP05



Point de vue (G)

Belle vue d'ensemble sur le village d'Orpierre, ses belles toitures et sa charmante placette ombragée, blotties au pied d'impressionnantes falaises verticales.

Crédit photo : CDRP05



Fontaine (H)

La fontaine se trouve au centre du village d'Orpierre, sur la place devant d'église.

Crédit photo : CDRP05



Eglise Saint-Julien (I)

Héritage du temps où les protestants trouvèrent refuge à Orpierre, le village abrite à la fois un temple protestant et une église catholique, tous deux de part et d'autre de la place principale du village.

Source : <http://www.orpierre.fr>

Crédit photo : CDRP05



Orpierre (J)

Le village d'Orpierre a su conserver son charme médiéval avec ses ruelles sinueuses (les « drailles »), ses portes ouvragées, ses maisons seigneuriales du XVIème siècle,... autant de témoins du riche passé de cette cité des Baronnie, fief des Princes d'Orange.

Source : <http://www.orpierre.fr>

Crédit photo : CDRP05