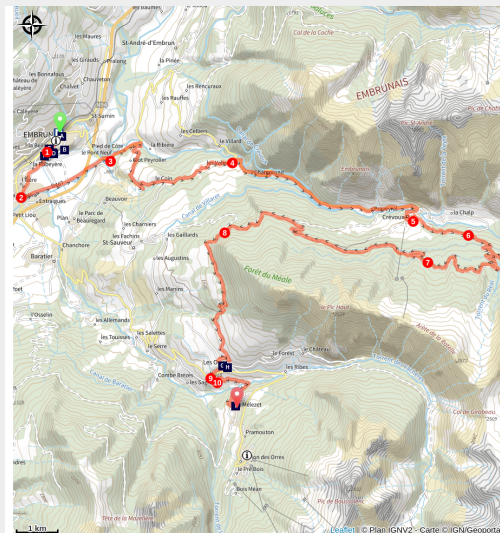


Embrun - Les Orres (TSP Gravel)

CC Serre-Ponçon - Embrun



(Kinaphoto)



Motivé ? Ajouter une touche montagnarde à cette 1ere étape avec le Col du Parpaillon en aller-retour

Une étape essentiellement montante avec une belle mise en jambe sur de jolies routes de montagne agrémentées de paysages ouverts sur le lac de Serre-Ponçon et les Ecrins. La seconde partie emprunte des pistes forestières ombragées pour rejoindre le village des Orres et sa station de ski.

Infos pratiques

Pratique : Gravel

Durée : 3 h 15

Longueur : 38.1 km

Dénivelé positif : 1498 m

Difficulté : Moyen

Type : Étape

Thèmes : Col et sommet, Eau, Point de vue

Itinéraire

Départ : Embrun

Arrivée : Le Mélèzet, Les Orres

Balisage :  GR  GRP  PR

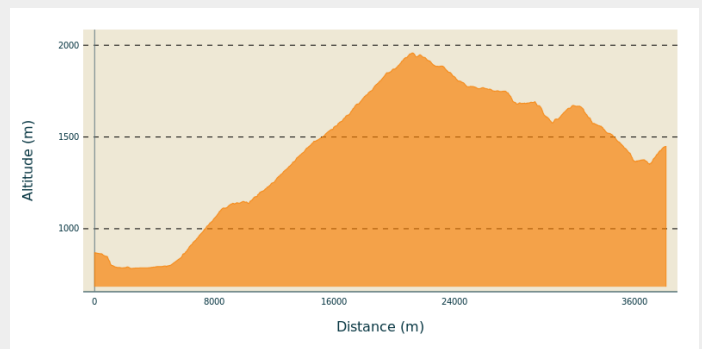
Communes : 1. Embrun

2. Saint-Sauveur

3. Crévoux

4. Les Orres

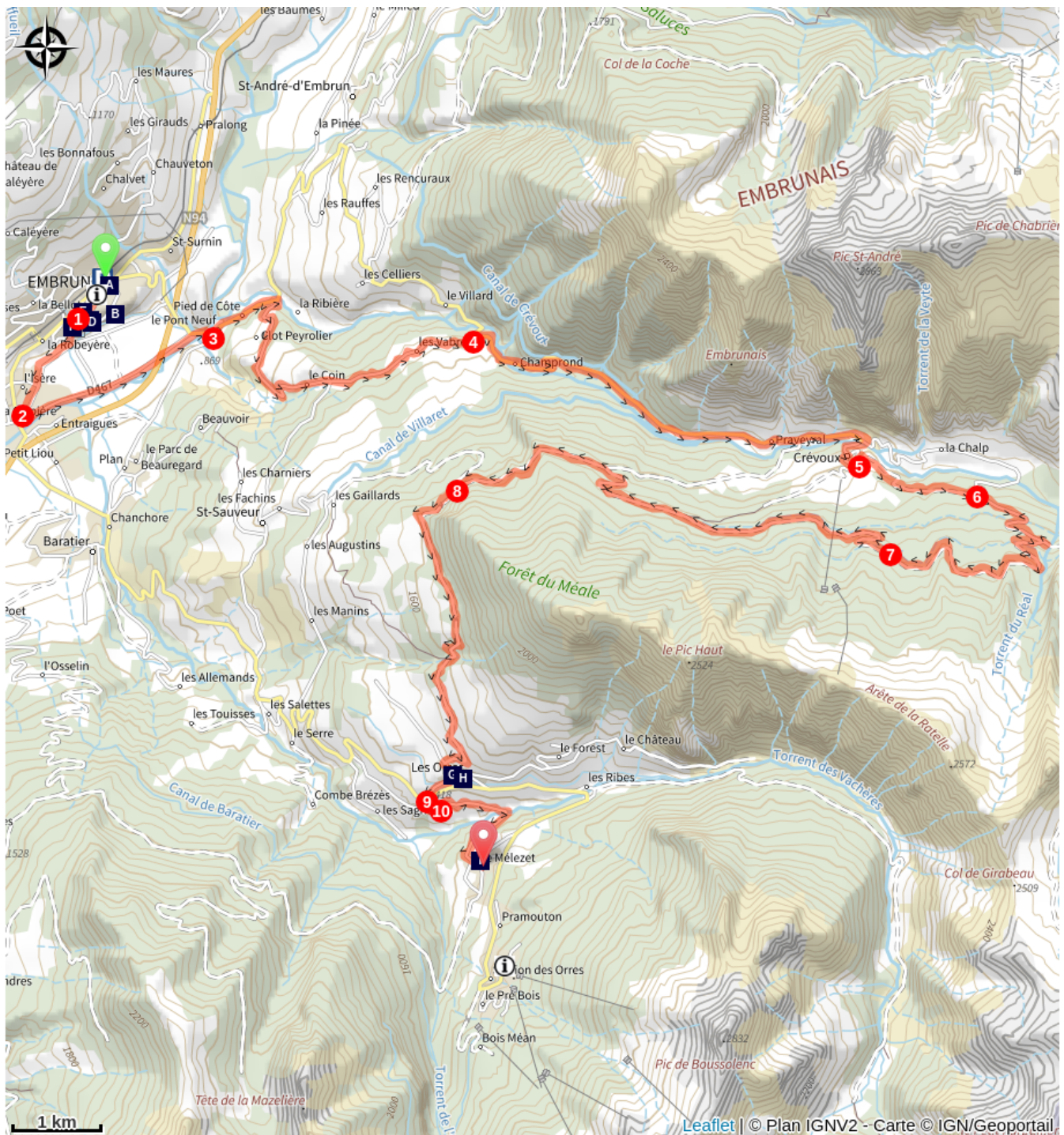
Profil altimétrique



Altitude min 784 m Altitude max 1958 m

1. Depuis la Gare d'Embrun, rejoindre le rond-point prendre la première sortie pour rejoindre la zone piétonne légèrement à gauche (direction de l'office du tourisme). Au bout de la zone piétonne prendre à droite puis à gauche au rond point (supermarché)
2. Au bout du parking du supermarché, aux Moulineaux, descendre par un petit chemin goudronné en direction du plan d'eau. /!\ le chemin est pentu avec des virages serrés et la partie basse a quelques cailloux. Au Chaffal continuer à droite. Au bout de la rue descendre à gauche et rejoindre la rive droite de la Durance.
3. Au bord de la Durance prendre à gauche la petite route qui longe la rivière. Passer sous un pont. À la route D994d, continuer à droite, traverser la Durance par le pont en bois puis prendre à gauche direction Saint-André d'Embrun.
4. Avant le pont sur le Crévoux, prendre à droite la petite route qui monte en direction de Clot Peyrolier Haut. Dans le hameau du "Coin Haut", continuer tout droit, Rejoindre le virage de la D39 et remonter, à droite, le torrent de Crévoux jusque Crévoux.
5. A Crévoux monter à droite en direction de la station (D39a). Depuis la place du village, monter la rue démarrant au monument aux morts. À "Champ La font 2", monter la piste caillouteuse en face en direction du hameau de La Chalp. Continuer tout droit sur le chemin principal jusqu'à la route.
6. Dans le virage, monter la route à droite jusqu'à l'aire de pique nique (Cabane des Espagnols)
7. A l'aire de Pique nique, prendre 2 fois à droite le chemin montant (présence d'une source en restant sur la route après le pont du Réal à droite). Rester sur la piste principale (Route forestière de Bouche Clauze). S'engager dans la descente, dans le virage d'une piste prendre à droite. Au carrefour continuer tout droit
8. Au carrefour de la piste DFCI H24, Continuer tout droit sur la piste principale pour rejoindre Les Orres village.
9. Au chef-lieu descendre à gauche vers l'église (fontaine le commun). Descendre ensuite la route en épingle à droite en direction de Embrun. A la route D40 prendre à gauche sur 20 m (Plan des hameaux) et descendre le chemin à droite peu visible (/!\ présence de cailloux)
10. A la route du Pont (D540), monter à gauche jusqu'au Melezet.

Sur votre chemin...



Embrun (A)

Maison des Chanonges (C)

Fontaine (E)

----- Eglise Sainte Marie-Madeleine (G)

----- Eglise Notre-Dame-de-la-Présentation (I)

Les Capucins, centre d'art contemporain (B)

Cathédrale Notre Dame du Réal (D)

Les fortifications d'Embrun (F)

Musée Orrian (H)

Toutes les infos pratiques

i Les chiens de protection des troupeaux

En alpage, les chiens de protection sont là pour protéger les troupeaux des prédateurs (loups, etc.).

Lorsque je randonne, j'adapte mon comportement en contournant le troupeau et en marquant une pause pour que le chien m'identifie.

En savoir plus sur les gestes à adopter avec le dossier [Chiens de protection : un contexte et des gestes à adopter](#).

En cas de problème, racontez votre rencontre en répondant à cette [enquête](#).



! Recommandations

Avant de partir vérifiez l'état de votre vélo, surveillez la météo et équipez vous selon la saison et la durée de votre randonnée.

Vous évoluez en zone de montagne, privilégiez des pneus de Gravel large, des freins à disque hydraulique et maîtrisez votre vitesse.

Prudence dans la descente du Hameau de Vière et pour rejoindre la vallée de la Durance.

Pour plus de confort faites appel à un moniteur de cyclisme
Secours : 112

Comment venir ?

Transports

SNCF : Gare de Chorges, Embrun <https://www.sncf-connect.com/>

Bus : Valserres, La Bâtie Neuve, Chorges, Puy Saint Eusèbe, Puy Sanières, Embrun Baratier, Les Orres, Remollon, Theus, Espinasse

Marseille-Briançon : (LER29)

Marseille, Nice : Lignes Express Régionales (LER) +33 (0)809 400 415

Grenoble : Transisère +33 (0)4 26 16 38 38

Gap-Barcelonnette (LER535)

Aire de covoiturage : Rond point des Orres - 05200 Baratier

Avion :

Aéroport Marseille Provence (188km) - +33 (0)820 811 414

Aéroport Grenoble Alpes Isère (158km) – +33 (0)4 76 65 48 48
Aéroport Lyon Saint Exupéry – (203 km) +33 (0)826 800 826
Aéroport Turin Caselle – (178km) + 39 011 567 63 83

Accès routier

De Grenoble, Lyon, Paris : RN 85 ou RN 75. A Gap RN 94 direction Briançon.
De Marseille, Montpellier A51 jusqu'à La Saulce, poursuivre en direction de Tallard (D942) et Briançon (RN 94).

Parking conseillé

Parking du plan d'eau, Embrun

i Lieux de renseignement

Bureau d'Information Touristique Embrun

Place Général Dosse - BP 49, 05202
Embrun

embrun@serreponcon-tourisme.com

Tel : 0492437272

<https://www.serreponcon-tourisme.com/>



Office de Tourisme des Orres

1 place des étoiles, 05200 Les Orres

ot.acceuil@lesorres.com

Tel : 0492440161

<https://www.lesorres.com/>



Source



Serre-Ponçon

<https://www.serreponcon.com>

Sur votre chemin...



Embrun (A)

Embrun doit son nom, d'origine celte, à sa position : *Ebr* pour eau et *Dunum* pour élévation. En effet, accrochée sur son roc, la ville regarde la Durance couler à ses pieds avant de rejoindre le lac de Serre-Ponçon. Cette ancienne capitale des Alpes du Sud sous l'empire romain, puis évêché avec saint Marcellin au IV^e siècle et archevêché jusqu'en 1802, fut aussi une ville militaire fortifiée par Vauban. Elle connut ensuite une longue décadence due à la perte de son statut de ville administrative et religieuse, amplifiée par l'exode rural. Flâner dans le dédale des ruelles de la vieille ville permet de découvrir de multiples témoignages de ce riche passé : cathédrale, tour Brune et couvent des Cordeliers, mais aussi des fontaines, portes, cadrans solaires et autres modillons, arcades ou sculptures. Aujourd'hui, terre, ciel, lumière et eau concourent au bien-être à Embrun. La cité est animée et largement tournée vers le tourisme : estival, surtout depuis la création du lac, hivernal, par le ski dans les nombreuses stations environnantes.

Crédit photo : CPSP



Les Capucins, centre d'art contemporain (B)

Cette ancienne chapelle de l'ordre des Capucins a connu de nombreuses vicissitudes à travers l'histoire, consacrée en 1645, elle est investie par l'armée en 1842 et devient un arsenal.

Le Centre d'art contemporain Les Capucins est né avec le projet européen SMIR. Avant son ouverture définitive en 2011, il a développé ses activités - expositions et conférences - hors les murs. Depuis octobre 2012, une nouvelle programmation voit le jour, selon un rythme de quatre à cinq expositions par an, accompagnées chacune d'évènements artistiques et d'actions de médiation à l'attention des scolaires et du public adulte.

[Les Capucins](#)

Crédit photo : CPSP



Maison des Chanonges (C)

Située face au porche de la Cathédrale est un édifice du XIII^e siècle classé Monument Historique. Sa belle façade romane est rythmée par une série de baies géminées et, dans la partie haute, une sculpture en haut relief représente un lion dévorant une chèvre. A l'intérieur, le plafond à caissons du XIII^e siècle, la peinture murale de 1513, évoquant la légende de St Eustache et à l'étage, le plafond à la française du XVII^e, donnent à cette maison, la plus ancienne d'Embrun, un caractère remarquable. Maison du Patrimoine Embrunais et siège du service culturel de la ville, tout au long de l'année, y sont organisées expositions, conférences et rencontres.

[© Comité de Promotion de Serre-Ponçon](#)

Crédit photo : CPSP



Cathédrale Notre Dame du Réal (D)

La Cathédrale Notre-Dame du Réal (XII^e - XIII^e siècles) est l'un des monuments les plus importants des Alpes françaises. Coiffée d'un clocher à pyramidions, elle se caractérise par une architecture d'inspiration lombarde avec l'alternance du schiste noir et du calcaire blanc.

La Cathédrale a servi de modèle à d'autres églises de la région. Vous pourrez admirer sur le flanc nord le célèbre porche du Réal avec lions et atlantes qui supportent colonnes et colonnettes. Le tympan du porche était orné d'une fresque dite miraculeuse représentant les Rois Mages. Cette fresque a fait l'objet d'un pèlerinage à la Vierge aux Rois ou encore Vierge du Réal (du latin : royal), ce qui a donné son nom au porche et à la cathédrale elle-même.

A voir : Le maître autel du XVIII^e siècle en marbre polychrome, les chaires à prêcher, les stalles du chœur, les autels baroques, les grandes orgues offertes par Louis XI, la grande rosace du XV^e siècle et ses trois oculi ornent le portail ouest.

La chapelle Saint François abrite un des plus riches trésors d'art sacré de France, constitué d'une importante collection (près de 500 objets), de vêtements sacerdotaux du XV^e au XIX^e, de pièces d'orfèvrerie, de tableaux et de manuscrits richement enluminés. Le trésor est accessible seulement en visite guidée.

[© Comité de Promotion de Serre-Ponçon](#)

Crédit photo : CPSP



Fontaine (E)

Très jolie fontaine en pierre permettant de se désaltérer, située en plein centre ville d'Embrun (eau potable).

Crédit photo : CDRP05



Les fortifications d'Embrun (F)

Un tableau d'information présente l'histoire des fortifications d'Embrun. A travers la ville, un parcours composé de plusieurs panneaux d'interprétation présentent le passé de cette ville, son patrimoine bâti et naturel.

Crédit photo : CDRP05



----- Eglise Sainte Marie-Madeleine (G)

Modeste village de montagne, les Orres se distingue pourtant par Un "monument historique" de valeur, l'église Sainte Marie Madeleine, édifée au début du XVI^e siècle, à clocher roman-lombard : encore superbe et imposante, taillée dans une belle pierre jaune, elle comporte un portail encadré de trois colonnettes à chapiteaux, de formes géométriques, et une porte de bois finement sculptés d'entrelacs gothiques, jadis abritée par un porche de pierre reposant sur des lions accroupis dont l'un d'eux est encore visible sur le mur de la terrasse. On dit que la petite chouette sculptée en relief dans le mur du côté droit du portail, cacherait un rébus autour du nom de l'architecte du bâtiment (peut-être Chouet ou Chovet). Les Orres, vu d'en haut, depuis la terrasse devant l'église, vous montrera son meilleur profil : ses toitures de lauze violette qui brillent sous le soleil !

Des visites guidées de la station et du village des Orres, de l'église et du musée sont organisées durant l'hiver et l'été.

04 92 44 01 61

Crédit photo : alauzon



Musée Orrian (H)

Le Musée Orrian présente le patrimoine rural de la région, les coutumes et traditions.

Un thème plus précis est abordé chaque année !

Il est ouvert :

* en hiver tous les jours sauf le samedi de 14h à 17h pendant les vacances scolaires et les mardis, jeudis et dimanches hors vacances .

*en été, juillet et août, tous les jours sauf le samedi de 15h à 19h.

Visite gratuite

[Office de tourisme des Orres](#)

Crédit photo : CPSP



~~~~ Eglise Notre-Dame-de-la-Présentation (I)

L'église Notre-Dame-de-la-Présentation date probablement du XVIIIe siècle. Elle est agrandie en 1865 par ajout d'une abside, d'une travée de nef et d'une sacristie.

Le cadranier Giovanni Francesco Zarbula peint le cadran solaire en 1853. Celui-ci est inscrit au titre des monuments historiques en 1997. Abimé lors de la construction de la sacristie, il est restauré en 1999.

Source : Wikipédia

Crédit photo : CPSP