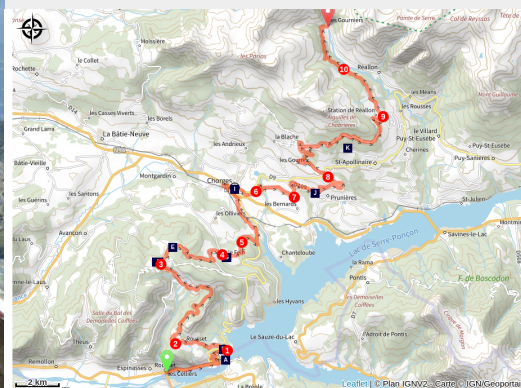


Rousset - Réallon (TSP Gravel)

CC Serre-Ponçon Val d'Avance - Rousset



(Emmanuel DANJOU)



Le Barrage de Serre Ponçon, la petite mer des Alpes du Sud, le Château d'Eau de la Provence

L'itinéraire bascule progressivement vers les versants ensoleillés. Il lie tout un chapelet de hameaux isolés en montagne puis sur les balcons du Lac de Serre Ponçon.

L'aller-retour au sommet du mont Colombis est un classique pour profiter de la vue panoramique à 360° et d'un bon bol d'air pur.

Infos pratiques

Pratique : Gravel

Durée : 5 h 45

Longueur : 55.4 km

Dénivelé positif : 2117 m

Difficulté : Difficile

Type : Étape

Thèmes : Eau, Pastoralisme, Point de vue

Itinéraire

Départ : Rousset

Arrivée : Les Gourniers, Réallon

Balisage :  GR  GRP  PR

Communes : 1. Rousset

2. Espinasses

3. Montgardin

4. Chorges

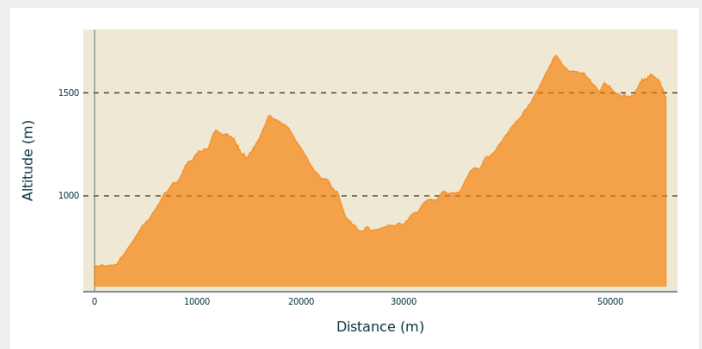
5. Prunières

6. Saint-Apollinaire

7. Savines-le-Lac

8. Réallon

Profil altimétrique



Altitude min 660 m Altitude max 1682 m

1) Au rond-point du barrage, monter à droite la D3 en direction de Rousset. Au panneau EDF, monter en direction du barrage de Serre Ponçon et rester sur la route principale. À l'intersection du Muséoscope du Lac, prendre à gauche jusque Rousset-village (2km). Traverser Rousset en choisissant les options à gauche en restant sur la route principale puis la montée sur le chemin gravillonneux.

2) Au col de Pré du Laus, monter à droite puis à gauche. Suivre cette piste principale jusqu'au parc solaire d'Espinasse. Au parc solaire, monter complètement à droite (montée raide). A la barrière, continuer sur la piste à gauche. Rester sur le chemin principal jusqu'à Vière. A Vière (alt 1201m) tourner à droite en direction de "La Croix des Prés", puis rester sur la piste principale.

3) A la Croix des prés, (un aller-retour à gauche au Mont Colombis est possible). Descendre sur la piste principale. A la route tourner à gauche.

4) À la D203, continuer tout droit vers Le Fein et prendre le premier chemin à gauche (Chemin Clot Fouron) puis en face (Chemin des Bonnets). Descendre sur le chemin principal en lacets (vu sur le lac). Garder le chemin à droite, puis 2 fois à gauche. Après le raidillon en bordure du champ, descendre à gauche.

5) À Clôt Minet, descendre à droite en lisière de forêt. A clôt de Mare, descendre à gauche et rejoindre la route D3. (/!\) Descendre à gauche en direction de Chorges. À l'hôtel Club les Horizons du Lac, prendre à gauche puis la 1ere à droite. Au Villar, monter à gauche sur Le vieux Chemin. Traverser les champs, passer sous la voie de chemin de fer et prendre la vieille route à gauche. A Prevalier, tourner à gauche vers Chorges. Traverser la voie de chemin de fer et prendre à droite. À l'usine d'embouteillage, prendre le passage à niveau à droite.

6) À la gare de Chorges, au rond-point, prendre la direction du centre-ville. Passer la Brasserie des Alpes, traverser tout droit le centre-ville. Avant la N94, continuer à gauche sur la D9 en direction de Réallon. À la ferme, prendre à droite en direction des Augiers (balisage GR).

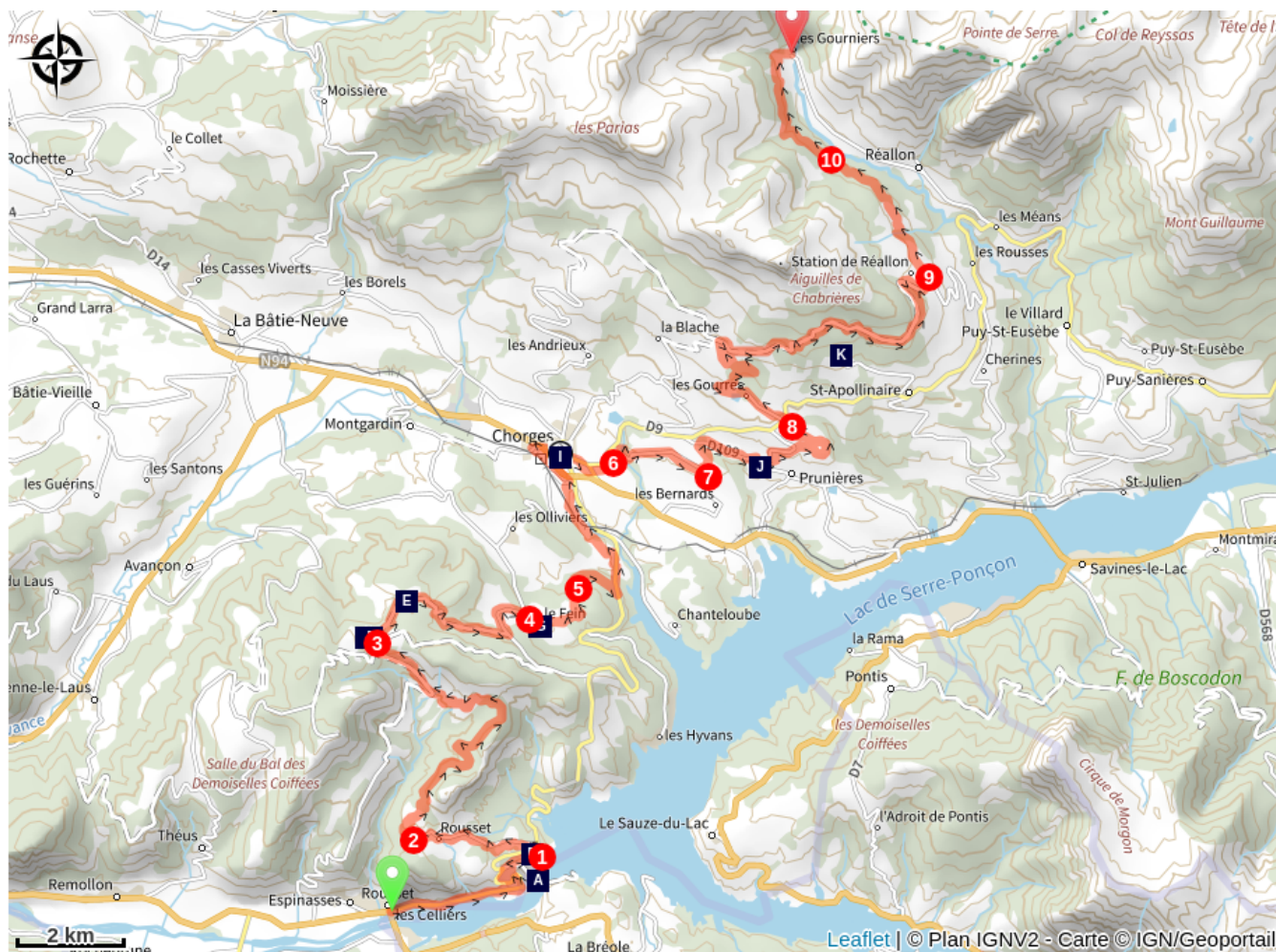
7) Aux "Augiers", monter la piste à gauche. À la route des Puy, (D109) descendre à droite et rejoindre le hameau "L'Eglise". À l'église, monter à gauche sur la route de Chabrières. Continuer à monter la route principale en lacets. Au point de vue dans le virage, monter à droite le chemin de la Clouisse. Après la ferme (Patou), tourner à droite. Rester à niveau sur le chemin principal qui contourne le mamelon. Au carrefour de 4 chemins, continuer à monter tout droit le chemin caillouteux

8) A la D9, continuer tout droit sur la route des Gourres puis du Pomeyret. Au hameau du Pomeyret, continuer sur le chemin principal en lacets. À la piste DFCI F8, continuer tout droit sur le GR. À la borne DFCI, prendre à droite, la route forestière de Joubelle (DFCI F1 forêt Domaniale de Montguillaume). Rejoindre la station de Réallon

9) A la station, descendre sur le parking puis la route en laissant les remontées mécaniques derrière vous. Après un 1er lacet, quitter la route principale à Pra Prunier et aller à gauche direction "Les Gourniers". Descendre ensuite sur la droite en gardant la piste principale. Continuer de descendre puis prendre légèrement à droite pour traverser le hameau des Mallets.

10) Monter sur la gauche en direction Les Granges. Continuer ensuite sur la piste principale vers Les Gourniers. Aux Tommelles, la piste laisse place à une route, rejoindre les Gourniers.

Sur votre chemin...



Serre-Ponçon et l'aménagement de la Durance (A)

Fontaine (C)

Elevage et biodiversité (E)

~~~~~ Chapelle du Fein (G)

Fontaine (I)

Lac de Saint-Apollinaire (K)

Muséoscope (B)

Barre d'attache (D)

Fontaine (F)

Chorges, cité caturige (H)

~~~~~ Eglise Saint Sauveur à Prunières (J)

Toutes les infos pratiques

i Les chiens de protection des troupeaux

En alpage, les chiens de protection sont là pour protéger les troupeaux des prédateurs (loups, etc.).

Lorsque je randonne, j'adapte mon comportement en contournant le troupeau et en marquant une pause pour que le chien m'identifie.

En savoir plus sur les gestes à adopter avec le dossier [Chiens de protection : un contexte et des gestes à adopter](#).

En cas de problème, racontez votre rencontre en répondant à cette [enquête](#).



! Recommandations

Avant de partir vérifiez l'état de votre vélo, surveillez la météo et équipez vous selon la saison et la durée de votre randonnée.

Vous évoluez en zone de montagne, privilégiez des pneus de Gravel large, des freins à disque hydraulique et maîtrisez votre vitesse.

Prudence dans la descente du Hameau de Vière et pour rejoindre la vallée de la Durance.

Pour plus de confort faites appel à un moniteur de cyclisme
Secours : 112

Comment venir ?

Transports

SNCF : Gare de Chorges, Embrun <https://www.sncf-connect.com/>

Bus : Valserres, La Bâtie Neuve, Chorges, Puy Saint Eusèbe, Puy Sanières, Embrun Baratier, Les Orres, Remollon, Theus, Espinasse

Marseille-Briançon : (LER29)

Marseille, Nice : Lignes Express Régionales (LER) +33 (0)809 400 415

Grenoble : Transisère +33 (0)4 26 16 38 38

Gap-Barcelonnette (LER535)

Aire de covoiturage : Rond point des Orres - 05200 Baratier

Avion :

Aéroport Marseille Provence (188km) - +33 (0)820 811 414

Aéroport Grenoble Alpes Isère (158km) – +33 (0)4 76 65 48 48
Aéroport Lyon Saint Exupéry – (203 km) +33 (0)826 800 826
Aéroport Turin Caselle – (178km) + 39 011 567 63 85

Accès routier

De Grenoble, Lyon, Paris : RN 85 ou RN 75. A Gap RN 94 direction Briançon.
De Marseille, Montpellier A51 jusqu'à La Saulce, poursuivre en direction de Tallard (D942) et Briançon (RN 94).

Lieux de renseignement

Bureau d'Information Touristique de Charges

Grand rue, 05230 Charges

charges@serreponcon-tourisme.com

Tel : 0492506425

<https://www.serreponcon.com>



Source



Serre-Ponçon

<https://www.serreponcon.com>

Sur votre chemin...



Serre-Ponçon et l'aménagement de la Durance (A)

Prenant sa source vers 2 350 m d'altitude, la Durance parcourt 324 km au fil de ses divagations. C'est une rivière fantasque au régime torrentiel, avec des crues au printemps et en automne. À Embrun, son débit peut varier de 1 à 100 ! Avant son aménagement, les crues centennales lui donnent, au confluent avec le Rhône, un débit cinq fois supérieur au débit moyen du fleuve. Un grand réservoir régulateur est proposé à la construction, en 1909, au goulet d'étranglement que constitue Serre-Ponçon. La géologie interdisant un barrage en béton, la solution de la digue de terre s'impose. EDF entreprend le chantier en 1955 par le détournement des eaux. Ensuite, en trois ans est construite une digue de 14 millions de m³ de terre compactée avec un noyau central en argile. Haute de 123 m et longue de 600 m à la crête, elle a une épaisseur à la base de 650 m. C'est le plus grand barrage en terre d'Europe. Sa mise en eau dure 18 mois, de fin 1959 à mai 1961, créant un lac de 30 km², plus vaste que celui d'Annecy, s'étirant sur 19 km et retenant 1 200 millions de m³ d'eau. Cette réalisation a permis d'écarter les crues, sans les supprimer (cf. 1993 et 1994). L'alimentation régulière des canaux d'irrigation de moyenne et de basse Durance est assurée, ainsi que celle des villes. L'usine de Serre-Ponçon et la quinzaine d'équipements hydro-électriques situés en aval sur des canaux de dérivation produisent l'équivalent énergétique de deux centrales nucléaires. Enfin, sur le grand lac, les activités nautiques sont favorisées par une brise de vallée fréquente.

Crédit photo : Etienne Baudon



Muséoscope (B)

Espace multimédia sur la construction du barrage de Serre-Ponçon, sur l'histoire des anciens villages de la Durance et de l'Ubaye. A travers un parcours visuel et sonore, venez découvrir de manière ludique les aspects, géographiques, techniques, sociaux, humains de la réalisation du plus grand barrage, en terre, d'Europe.

Maquettes des villages engloutis, film sur l'avant-barrage avec des témoignages des anciens habitants, images d'archives, animation de la mise en eau du barrage, film sur la construction du barrage...

museoscope-du-lac.com

[© Comité de Promotion de Serre-Ponçon](#)


Crédit photo : CPSP



Fontaine (C)

De quoi remplir sa gourde et abreuver son cheval

Crédit photo : CDTE05



Barre d'attache (D)

Profitez d'une pause à l'ombre de ce site reposant avec votre cheval !

Crédit photo : CDTE05



Elevage et biodiversité (E)

Les études archéologiques ont permis de montrer que la présence de troupeaux dans les Alpes date de l'Antiquité et que les troupeaux transhumaient depuis la Provence. Leur présence si ancienne a joué un rôle important sur les écosystèmes alpins, contribuant au maintien de paysages ouverts. Ces paysages sont très favorables à de nombreuses espèces végétales, comme certaines orchidées mais aussi animales, pour y habiter (comme les marmottes) ou y chasser (les rapaces). Le retour du loup depuis les années 1990, en provenance d'Italie, modifie cet équilibre et contraint les gestionnaires à réfléchir à des actions pour maintenir une cohabitation durable entre activités humaines et nature !

Crédit photo : CDTE05



Fontaine (F)

Une jolie petite fontaine vous permettra de remplir vos gourdes et abreuver vos chevaux.

Crédit photo : CDTE05



~~~~ Chapelle du Fein (G)

Cette ravissante chapelle se trouve sur votre route en plein cœur du hameau, ne manquez pas son petit clocher.

Crédit photo : CDTE05



Chorges, cité caturige (H)

Chorges est issu du latin « caturigomagus » qui signifie « le marché des rois de la guerre ». C'est vers 400 ans avant J.-C., que les Caturiges, peuplade celte venus d'Europe Occidentale s'installent dans la région. Ils sont chasseurs, éleveurs, agriculteurs mais surtout de grands commerçants avec les tribus voisines et l'Italie du nord.

De loin, Chorges apparaît comme un gros bourg qui se dresse sur fond de hautes montagnes, resserré autour d'un beau clocher roman.

Chorges fut, sous l'Antiquité, une station de la voie romaine Briançon-Arles, et capitale des Caturiges. Il reste d'ailleurs de cette époque une stèle portant une inscription dédiée à « Néron, prince de la jeunesse ».

Au Moyen-Age, Chorges était entouré de remparts flanqués de tours rondes, dont il ne reste aujourd'hui que quelques vestiges. Une balade dans les ruelles encore pavées de Chorges mène à l'église Saint Victor (classée Monument Historique en 1862, construite au XII^e siècle par les moines de St Victor de Marseille. Caractère particulier : la forme rectangulaire de la nef et le chœur à cinq pans. De style composite, elle a su garder des traces de style roman mais elle possède également des éléments architecturaux de style gothique flamboyant).

A côté de ce riche patrimoine, Chorges a également la chance d'être situé tout près du lac de Serre Ponçon et aux portes du Parc National des Écrins.

Source : mairie de Chorges et <http://www.provenceweb.fr/>

Crédit photo : CPSP



Fontaine (I)

Très belle fontaine en pierre permettant de se rafraîchir en plein centre de Chorges.

Crédit photo : CDRP05



~ Eglise Saint Sauveur à Prunières (J)

Visite libre et gratuite - Ouvert tous les jours

Crédit photo : Office de tourisme Intercommunal du Savinois Serre-Ponçon



Lac de Saint-Apollinaire (K)

A trois kilomètres du village, ce trouve le lac de Saint-Apollinaire aux abords de la forêt de mélèzes. D'origine glaciaire, il est situé à 1 452 m d'altitude. On y pratique la pêche à la mouche no-kill et la baignade. Le lac est un véritable balcon sur la vallée.

Crédit photo : CPSP