
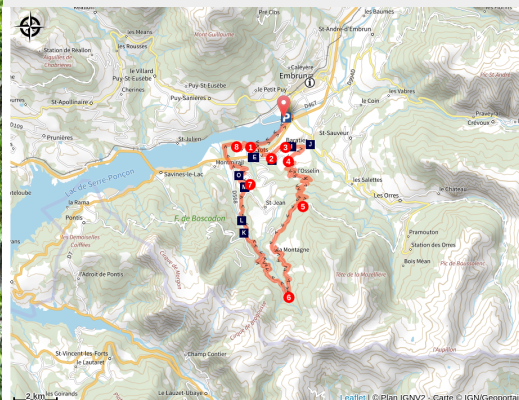


# Boucle 61 - Le Boscodon

CC Serre-Ponçon - Embrun



(Kinaphoto)



## *Notre Dame de Boscodon, un lieu chargé d'histoire qui inspire le respect et la quiétude*

Sur les traces des moines challaisiens, bâtisseurs exceptionnels, éleveurs Ovins ... ces religieux pratiquaient la transhumance entre abbayes et prieurés. Cette boucle Gravel vous fera découvrir le monument, le torrent impétueux et la forêt d'un nom commun : le Boscodon signifiant 'riche forêt dans la montagne'.

## Infos pratiques

Pratique : Gravel

Durée : 3 h 15

Longueur : 40.6 km

Dénivelé positif : 1106 m

Difficulté : Moyen

Type : Boucle

Thèmes : Eau, Patrimoine et histoire, Point de vue

# Itinéraire

**Départ** : Embrun

**Arrivée** : Embrun

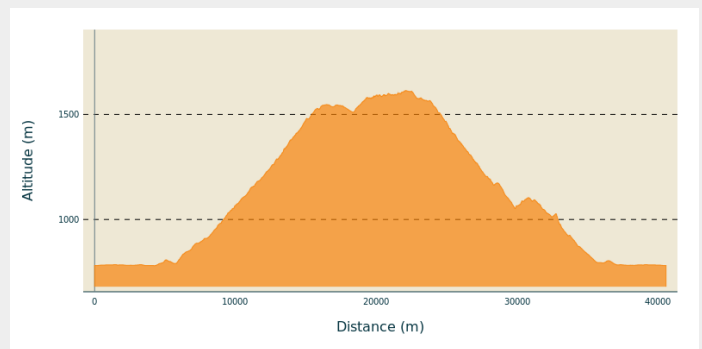
**Balisage** :  GR  GRP  PR

**Communes** : 1. Embrun

2. Baratier

3. Crots

## Profil altimétrique



Altitude min 780 m Altitude max 1614 m

1) Face au plan d'eau, (départ des circuits VTT), rejoindre la digue et prendre à gauche. Remonter le cours de la Durance. A la passerelle traverser le torrent et prendre à droite. Longer la Durance en rive gauche, passer sous le pont. Au panneau d'interdiction au vélo, monter à gauche pour traverser la zone d'activité. Après la passerelle continuer sur la digue en direction de Crots. En bout de digue, prendre la route à 190 degrés à gauche.

2) Juste avant la N94, prendre la voie cyclable à gauche et traverser la route par le tunnel. A la sortie du tunnel, prendre à droite. A la D90, tourner à gauche (!\ aux voitures) Au carrefour, prendre à droite, passer devant la mairie de Crots. Au rond-point du Château de Picomtal, monter à gauche.

3) Avant le pont (torrent de Bellegrave) descendre à gauche puis tourner à droite pour longer le torrent jusqu'au pont. Au pont, monter sur la droite.

4) A la Chênevières (au stop), monter la route à droite. À l'entrée de l'impasse de la Combe, tourner à droite. Continuer jusqu'au carrefour (point de recyclage) et monter à gauche. Après avoir monté la route en lacet continuer sur la piste.

5) À la piste DFCI H18, continuer tout droit sur la DFCI H16 en direction de "la montagne". À la piste DFCI H15, la monter à gauche. Puis continuer tout droit en laissant à gauche le lacet de la route forestière du Clos Besson. Au gîte de La Draye, continuer tout droit sur la route. À la fontaine monter à gauche en direction de Boscodon.

6) Après le pont de la « grande cabane », descendre le chemin à droite sur la route forestière "Clos Joubert". A l'abbaye de Boscodon, descendre à droite.

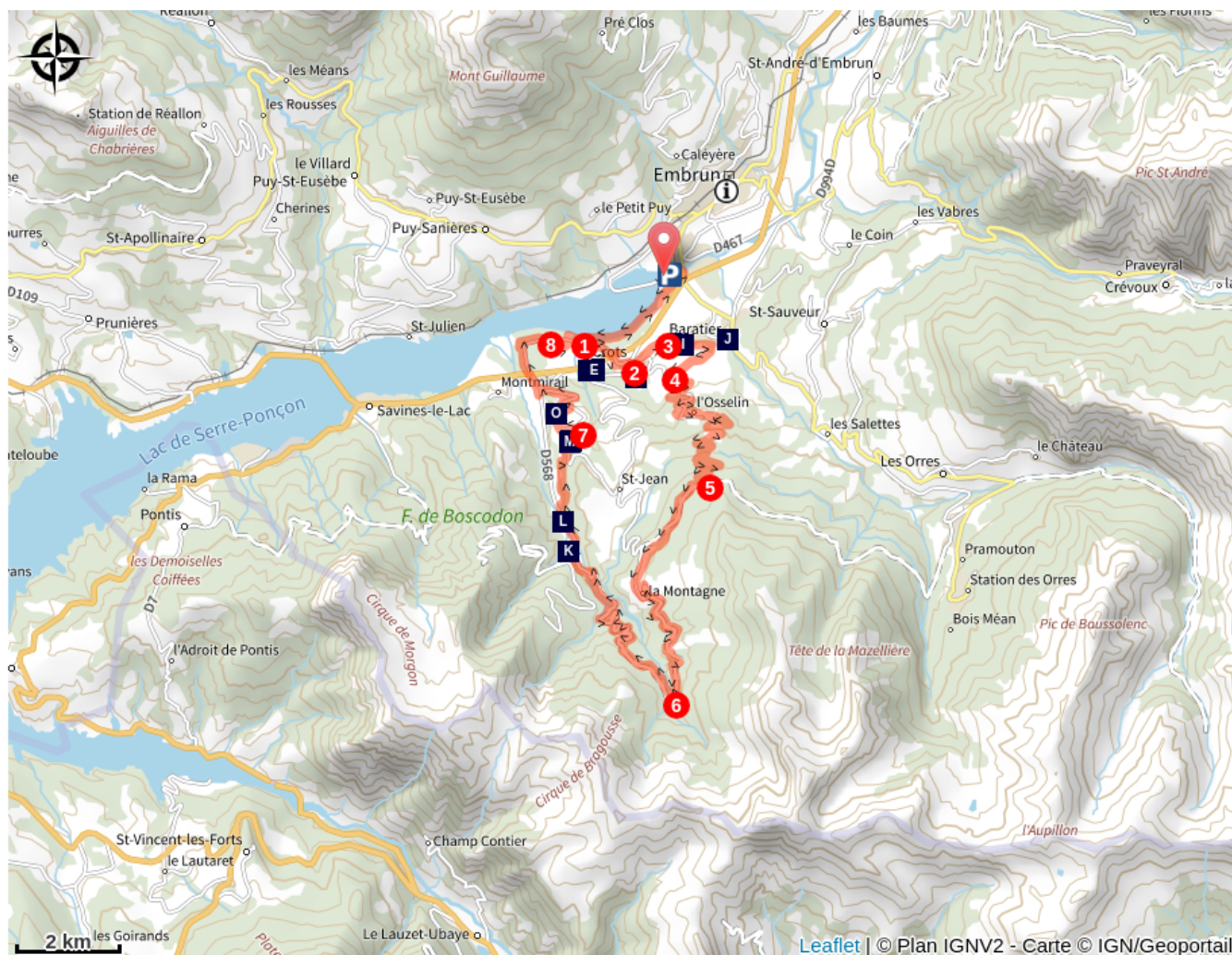
« Au Marquis » (Après le pont qui traverse le Boscodon), monter la piste à droite (aire de pique-nique).

7) Traverser la route et descendre le chemin en face. À la route la descente sur 20 m, puis descendre le sentier à gauche balisé GR. Dans le hameau de Beauvillard, à la route prendre à gauche puis à la chapelle une seconde fois à gauche. Après le point de vue de la Cagnolle, descendre avec prudence le sentier (!\ cailloux, racines). (Possibilité d'éviter cette courte zone de cailloux en restant tout droit sur la route à la Chapelle.)

8) À la route (devant la scierie), prendre à droite. Continuer tout droit et traverser la N94 (!\). Descendre sur le chemin gravillonné puis prendre à droite. À la plage de Chantereine, prendre la route à droite. Après le camping « Manu », prendre à gauche sur la digue et remonter la Durance. Traverser la zone d'activité pour rejoindre la rive

gauche de la Durance. Passer sous le pont, traverser la passerelle et prendre à gauche. Retourner au plan d'eau, point d'arrivée.

# Sur votre chemin...



- ~~~~ Eglise Saint Laurent (A)
- ~~~~ Lavoir (C)
- ~~~~ Statue de St-Antoine (E)
- ~~~~ Fontaine (G)
- ~~~~ Eglise Saint Chaffrey (I)
- ~~~~ Abbaye de Boscodon (K)
- ~~~~ Chapelle St-Pierre (M)
- ~~~~ Fontaine (B)
- ~~~~ Fontaine (D)
- ~~~~ Château de Picomtal (F)
- ~~~~ Fontaine (H)
- ~~~~ Village de Baratier (J)
- ~~~~ Aire de pique-nique (L)
- ~~~~ Fontaine (N)



# Toutes les infos pratiques

## **i** Les chiens de protection des troupeaux

En alpage, les chiens de protection sont là pour protéger les troupeaux des prédateurs (loups, etc.).

Lorsque je randonne, j'adapte mon comportement en contournant le troupeau et en marquant une pause pour que le chien m'identifie.

En savoir plus sur les gestes à adopter avec le dossier [Chiens de protection : un contexte et des gestes à adopter](#).

En cas de problème, racontez votre rencontre en répondant à cette [enquête](#).



## **!** Recommandations

Avant de partir vérifiez l'état de votre vélo, surveillez la météo et équipez vous selon la saison et la durée de votre randonnée.

Vous évoluez en zone de montagne, privilégiez des pneus de Gravel large, des freins à disque hydraulique et maîtrisez votre vitesse.

Prudence dans la descente du Hameau de Vière et pour rejoindre la vallée de la Durance.

Pour plus de confort faites appel à un moniteur de cyclisme  
Secours : 112

## Comment venir ?

### Transports

SNCF : Gare de Chorges, Embrun <https://www.sncf-connect.com/>

Bus : Valserres, La Bâtie Neuve, Chorges, Puy Saint Eusèbe, Puy Sanières, Embrun Baratier, Les Orres, Remollon, Theus, Espinasse

Marseille-Briançon : (LER29)

Marseille, Nice : Lignes Express Régionales (LER) +33 (0)809 400 415

Grenoble : Transisère +33 (0)4 26 16 38 38

Gap-Barcelonnette (LER535)

Aire de covoiturage : Rond point des Orres - 05200 Baratier

Avion :

Aéroport Marseille Provence (188km) - +33 (0)820 811 414

Aéroport Grenoble Alpes Isère (158km) – +33 (0)4 76 65 48 48  
Aéroport Lyon Saint Exupéry – (203 km) +33 (0)826 800 826  
Aéroport Turin Caselle – (178km) + 39 011 567 63 79

### Accès routier

De Grenoble, Lyon, Paris : RN 85 ou RN 75. A Gap RN 94 direction Briançon.  
De Marseille, Montpellier A51 jusqu'à La Saulce, poursuivre en direction de Tallard (D942) et Briançon (RN 94).

### Parking conseillé

Parking du plan d'eau, Embrun

## **i** Lieux de renseignement

### **Bureau d'Information Touristique Embrun**

Place Général Dosse - BP 49, 05202  
Embrun

embrun@serreponcon-tourisme.com

Tel : 0492437272

<https://www.serreponcon-tourisme.com/>



## Source



Serre-Ponçon

<https://www.serreponcon.com>

# Sur votre chemin...

---



## ~ Eglise Saint Laurent (A)

L'église Saint-Laurent du village de Crots n'est peut-être pas aussi grande que ses voisines, la cathédrale d'Embrun et l'abbaye de Boscodon, mais elle est inscrite au titre des Monuments historiques depuis 1978.

L'église est érigée au XIV<sup>e</sup> siècle. Bien que cela ne soit pas courant au Moyen-Age, elle est orientée Nord-Sud et pas Est-Ouest. L'exiguïté du site, limité par des remparts, pourrait expliquer cette orientation. D'abord de style roman et en forme de croix latine, l'église connaît des modifications au fil des siècles. Par exemple, quatre chapelles latérales viennent masquer le plan latin. Des fresques sont peintes au XV<sup>e</sup> et XVIII<sup>e</sup> siècles.

Le clocher de l'église Saint-Laurent est quant à lui d'inspiration lombarde et a été édifié, du côté est, en 1828.

Source : [www.fondation-patrimoine.org](http://www.fondation-patrimoine.org) (<https://www.fondation-patrimoine.org/les-projets/eglise-saint-laurent-crots>)

Crédit photo : CDRP05

---



## Fontaine (B)

Sur l'Avenue de la Grande Charrière, à Crots, se trouve cette ravissante fontaine en pierre.

Crédit photo : CDRP05

---



## Lavoir (C)

Lavoir et fontaine dont l'eau n'est pas contrôlée.

Crédit photo : CDRP05

---



## Fontaine (D)

Très belle fontaine en pierre à ne pas manquer dans le centre du village de Crots.

Crédit photo : CDRP05

---



## Statue de St-Antoine (E)

Statue de Saint Antoine, patron des Charcutiers, inaugurée le 22 février 2014.

Crédit photo : CDRP05

---



## Château de Picomtal (F)

L'histoire du château commence au XI<sup>e</sup> siècle sous la forme d'une tour de guet, puis il acquiert sa forme définitive lors de la Renaissance, au début du XVI<sup>e</sup> siècle. Successivement lieu de garnison à l'époque Louis XIV-Vauban, puis lieu de résidence de notables, il est aujourd'hui un lieu d'accueil aux thèmes variés: visites historiques guidées, réunions d'entreprises, concerts, ateliers culinaires...

[www.picomtal.fr](http://www.picomtal.fr)

© [Comité de Promotion de Serre-Ponçon](#)

Crédit photo : CPSP

---



## Fontaine (G)

Profitez de cette belle fontaine en pierre, en plein centre du village de Baratier.

Crédit photo : CDRP05

---



## Fontaine (H)

Fontaine en pierre, d'une forme assez originale, localisée juste à côté de l'Eglise Saint-Chaffrey.

Crédit photo : CDRP05





## ~~~~ Eglise Saint Chaffrey (I)

Construite au XVème siècle, elle a un plan en croix latine "orienté", c'est à dire disposée de sorte à ce que l'assemblée soit tournée vers l'est et que le sanctuaire soit éclairé de la lumière du matin symbolisant la résurrection du Christ. La nef est couverte d'une voûte en berceau brisé mais des éléments de la voûte primitive, construite en pierre de tuf et détruite lors de l'incendie provoqué par l'armée du duc de Savoie en 1692, sont encore en partie visibles.

**Source:** <http://guillestre.free.fr>

Crédit photo : CDRP05



## Village de Baratier (J)

"Pauvres mais fiers, et bon coeur" . L'église du village arbore honnêtement cette maxime populaire inscrite sous le cadran solaire restitué en 1992 et sur lequel figure un lévrier, que l'on retrouve sur le blason de la commune et que l'on doit aux armoiries de la famille Bayle de Baratier qui a aussi donné son nom au village qu'elle avait en fief. A l'époque féodale, il existait deux fiefs : Baratier et Verdun, ce dernier est un peu à l'écart du village actuel et reste repérable grâce à une tour carrée du XII<sup>e</sup> ou XIII<sup>e</sup> siècle qui y subsiste alors que le premier, qui dépendait administrativement et judiciairement d'Embrun était conduit par la famille Bayle, il est sans doute à l'origine de la fondation du village actuel. Les "Baratier" primitifs reposent dans la chapelle dédiée à Saint Joseph, dans l'église du village placé sous le vocable de Saint Chaffrey.

La Municipalité de Baratier et les Baratons travaillent actuellement sur la mémoire orale et écrite du village et sont à la recherche de photos, documents, récits, anecdotes sur Baratier en vue de l'édition d'un document retraçant la vie du village... N'hésitez pas à contacter la Mairie si vous êtes détenteurs d'informations !

### ***Petit patrimoine local : Le trieur à grains***

Patrimoine de la commune de Baratier, situé devant la salle « La Baratonne », c'est un outil agricole qui provient du moulin de la famille Allard (Embrun). Jadis utilisé à des fins personnelles et commerciales (chacun y apportait son grain à moudre), le moulin n'est plus en activité depuis les années 1960 et fait l'objet d'un réaménagement. Une plaque explicative, apposée devant la machine, relate l'histoire du moulin et de son fonctionnement.

© [Mairie de Baratier](#)

Crédit photo : CPSP



## Abbaye de Boscodon (K)

Située à 1150 m d'altitude, au cœur d'une sapinière exceptionnelle enserrée dans un écrin de montagnes, l'abbaye est un remarquable monument du XII<sup>e</sup> siècle.

Fondée en 1130 par Guillaume de Montmirail, elle fut 12 ans plus tard affiliée à l'Ordre de Chalais en Chartreuse et devient l'abbaye la plus importante de l'ordre, vivant de l'exploitation forestière et de l'élevage.

Au cours du XIV<sup>e</sup> siècle, d'incessantes guerres et de fréquents raids de pillards mirent à sac les bâtiments monastiques et le cloître, épargnant heureusement l'abbatiale. A la fin du XIV<sup>e</sup> siècle, l'abbaye de Boscodon fut unie à l'abbaye bénédictine de Saint-Michel de la Cluse en Piémont. Cette union ne dura que quelques années, Boscodon resta Bénédictine.

Reconstruite à la fin du XVII<sup>e</sup> siècle, sa conventualité fut dissoute en 1769 et ses biens unis à l'archevêché d'Embrun. Vendue comme Bien National en 1791, l'abbaye est devenue durant près de 200 ans le cœur d'un petit hameau rural. En 1972, l'association des amis de l'abbaye se constitua afin de rendre le bâtiment à sa vocation première.

Classée monument historique en 1974, l'abbaye a retrouvé par la suite une communauté de religieuses dominicaines avant de se reconstituer sur le plan architectural grâce à de nombreux chantiers de réhabilitation qui en font aujourd'hui un chef d'œuvre de l'art religieux monastique, avec un style roman très pur, proche de l'art cistercien primitif. L'abbaye séduit par sa pureté, sa luminosité et son harmonie des volumes.

Plus d'informations : 04 92 43 14 45

[www.abbayedeboscodon.eu](http://www.abbayedeboscodon.eu)

© Comité de Promotion de Serre-Ponçon Tél. + 33 (0)4 92 43 77 43 - Fax 04 92 43 77 44

Crédit photo : CPSP



## Aire de pique-nique (L)

Cette agréable aire de pique-nique, en lisière de forêt, dispose de tables et d'un emplacement pour faire du feu.

Crédit photo : CDRP05



## ~~~~ Chapelle St-Pierre (M)

Cette chapelle, dédiée à Saint Pierre, a été fondée en 1701 par Jean Albrand avec l'autorisation de Monseigneur de Genlis, archevêque d'Embrun.

Crédit photo : CDRP05

---



## Fontaine (N)

Une belle fontaine en bois est à la disposition des randonneurs pour un rafraîchissement à l'entrée du hameau de Beauvillard.

Crédit photo : CDRP05