

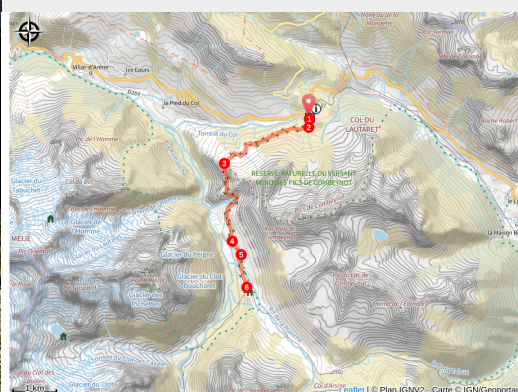
Du Lautaret à l'Alpe de Villar d'Arène par le sentier des Crevasses



CC du Briançonnais - Villar d'Arène



Le plan de l'Alpe de Villar d'Arène (Bernard Nicollet - PNE)



Un parcours qui ravira les amateurs de grands espaces, de pastoralisme et de sensations sur le sentier schisteux des Crevasses.

Célèbre par le passage régulier du tour de France, le col du Lautaret est également un départ de randonnées incontournables. La traversée vers l'alpe de Villar d'Arène par le vertigineux sentier des Crevasses en est une agréable à parcourir par temps sec. Ici, les paysages ouverts et grandioses sont profondément marqués par les hauts sommets, par le pastoralisme et par les terrasses de cultures que l'on distingue sur les versants environnants des hameaux de La Grave et de Villar d'Arène.

Infos pratiques

Pratique : Pédestre

Durée : 4 h 30

Longueur : 12.7 km

Dénivelé positif : 276 m

Difficulté : Moyen

Type : Aller-retour

Thèmes : Flore et forêt, Refuge

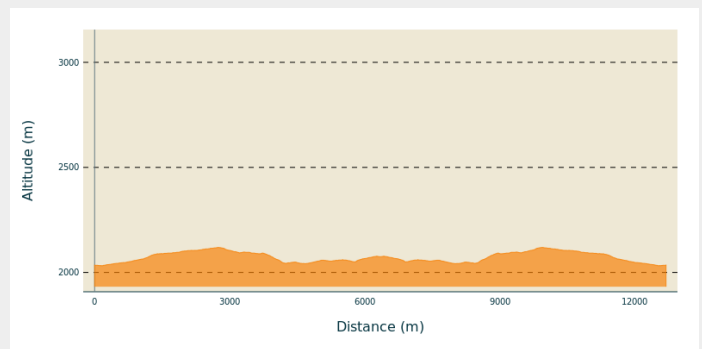
Itinéraire

Départ : Col du Lautaret

Arrivée : Col du Lautaret

Communes : 1. Villar d'Arène

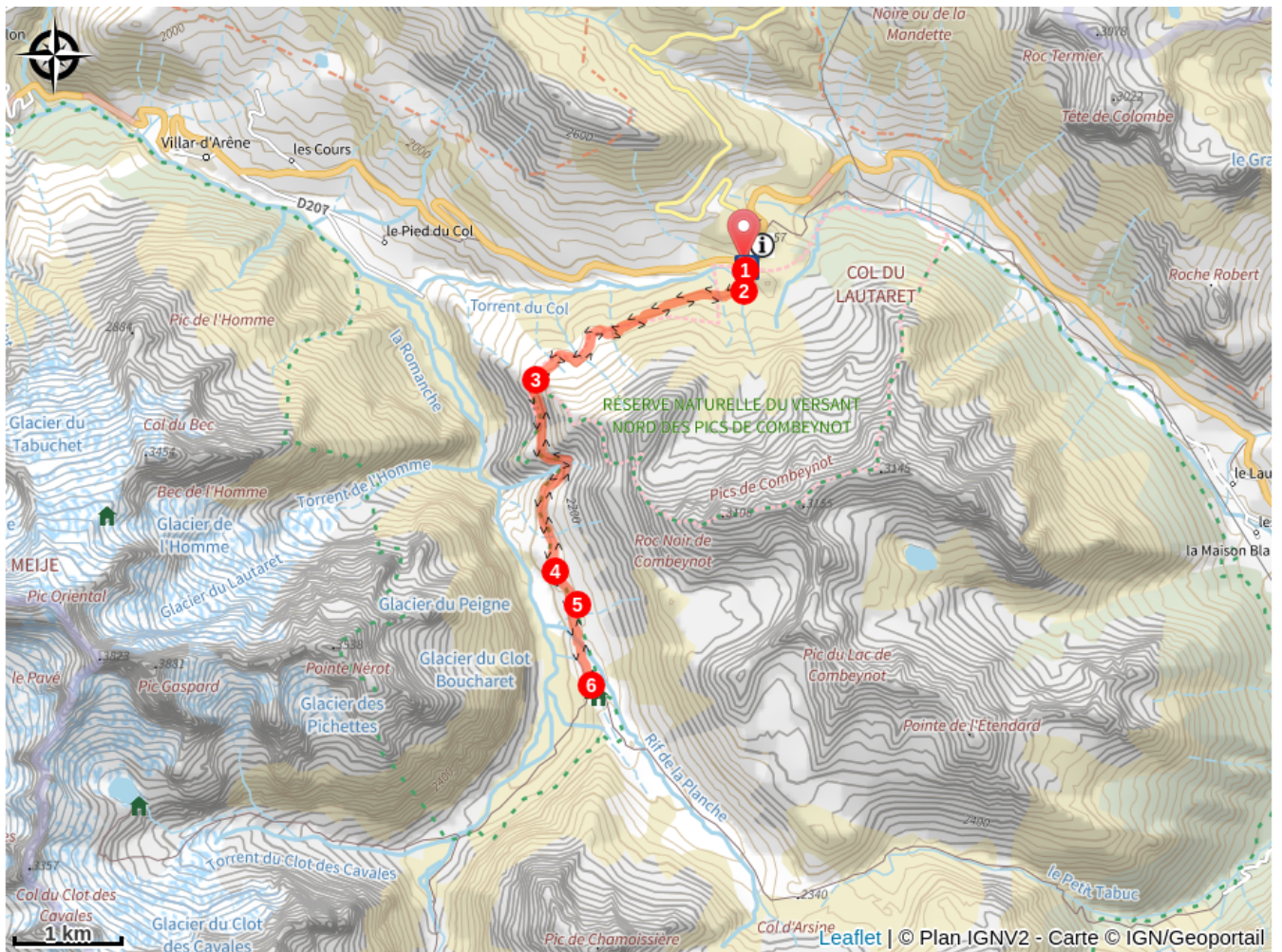
Profil altimétrique



Altitude min 2032 m Altitude max 2119 m

1. Du parking sous le col du Lautaret, monter pour arriver rapidement à un croisement.
2. Bifurquer à droite et laisser le sentier du Laurichard. Traverser une passerelle pour monter progressivement à flanc. Le sentier traverse plusieurs ruisseaux et des zones arbustives pour mener jusqu'à une zone plus ouverte.
3. Rejoindre le belvédère de L'Homme. Peu après, franchir et refermer un portillon et descendre les pentes schisteuses et ravinées du sentier dit des Crevasses, avec une certaine vigilance dans ce terrain glissant en période humide.
4. Gagner l'alpage de Villar d'Arène et croiser le GR 54 à proximité de la station météorologique.
5. Peu après, laisser le GR 54, bifurquer sur la droite et continuer tout droit jusqu'au refuge de l'Alpe de Villar-d'Arène.
6. Revenir par le même itinéraire jusqu'au Col du Lautaret.

Sur votre chemin...



Toutes les infos pratiques



En coeur de parc

Le Parc national est un territoire naturel, ouvert à tous, mais soumis à une **réglementation** qu'il est nécessaire de connaître pour préparer son séjour.



⚠ Recommandations

Le passage au sentier des Crevasses se déroule sur des pentes schisteuses et ravinées. La prudence est de mise dans ce terrain glissant en particulier en période humide.

Comment venir ?

Transports

Ligne de bus Grenoble - Briançon, via le col du Lautaret (ligne express régionale : LER 35).

Accès routier

D1091 (Grenoble - Briançon), col du Lautaret.

Parking conseillé

Parking de Laurichard (au pied du Serre Orel).

Lieux de renseignement

Bureau d'Information Touristique de La Grave

RD1091, 05320 La Grave

lagrave@hautesvallees.com

Tel : (+33) 04 76 79 90 05

<http://www.lagrave-lameije.com>



Centre d'accueil du Col du Lautaret (ouverture estivale)

Col du Lautaret, 05220 Le Monêtier-les-bains

brianconnais@ecrins-parcnational.fr

Tel : 04 92 24 49 74

<http://www.ecrins-parcnational.fr/>



Maison du Parc du Briançonnais

Place Médecin-Général Blanchard, 05100 Briançon

brianconnais@ecrins-parcnational.fr

Tel : 04 92 21 08 49

<http://www.ecrins-parcnational.fr/>



Source



Parc national des Ecrins

<https://www.ecrins-parcnational.fr>