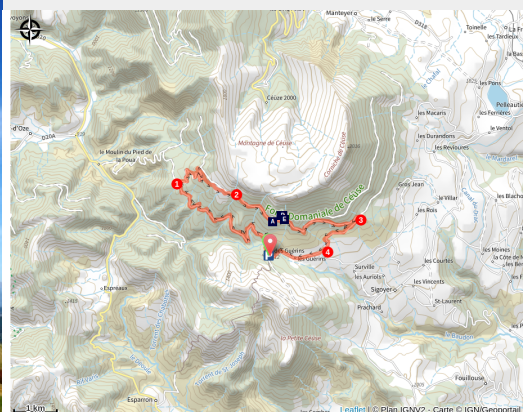


Font Vieille (Gravel n°2 bleu)

Gapençais - Sigoyer



Jolie boucle sur les pistes forestières sous la falaise de Céüse. Parcours peu technique offrant de très beaux panoramas! Par temps clair, regardez loin vers l'Ouest, vous verrez le Mont Ventoux!

Infos pratiques

Pratique : Gravel

Durée : 2 h

Longueur : 14.5 km

Dénivelé positif : 463 m

Difficulté : Très facile

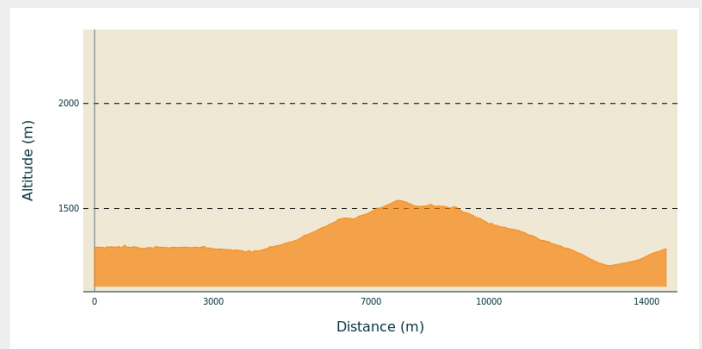
Type : Boucle

Thèmes : Col et sommet, Faune, Flore et forêt, Géologie, Point de vue

Itinéraire

Départ : Sigoyer, les Guérins
Arrivée : Sigoyer, les Guérins
Communes : 1. Sigoyer
2. Châteauneuf-d'Oze

Profil altimétrique



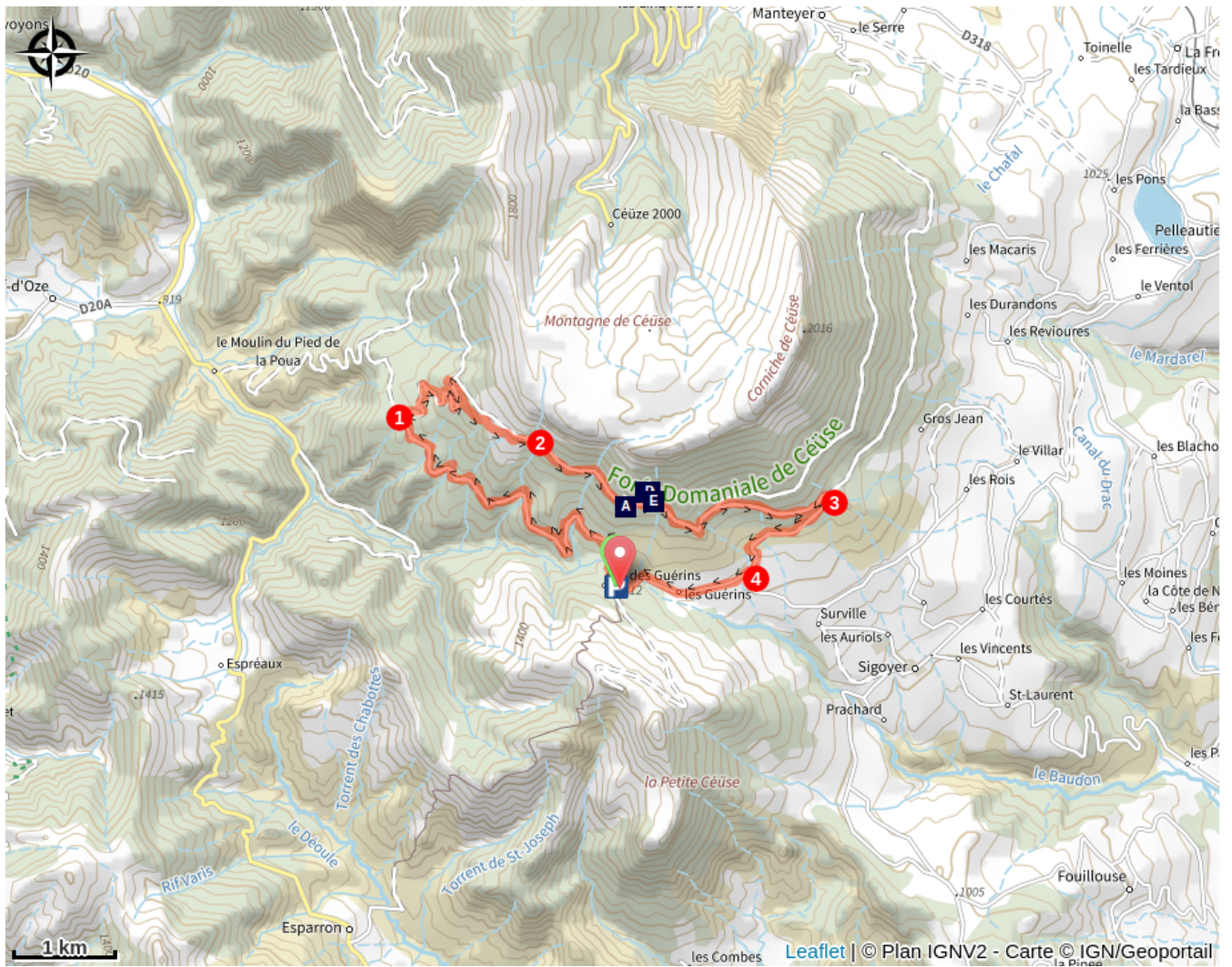
Altitude min 1228 m Altitude max 1539 m

Un parcours facile, avec aucune difficulté technique. Un moyen de découvrir aisément l'univers de Céüse, falaise mythique qui attire des grimpeurs du monde entier!

1. Après une grande traversée sur la piste à flanc, la montée commence. Elle se déroule sur une bonne piste en lacets.
2. Sommet de l'itinéraire! La vue sur la petite Céüse est imprenable! En regardant au loin vers l'Ouest, on aperçoit le Mont Ventoux! S'en suit une descente régulière et aisée.
3. Au grand carrefour de piste, sur un replat, prendre à droite. La piste remonte légèrement, puis redescend vers les Bonnets.
4. Retour au parking par la route.

Carte IGN Gap n°3338 ET
Balisage: VTT - FFC

Sur votre chemin...



Point de vue sur la cascade (A)
Aire de pique-nique (C)
Point de vue (E)

Fontaine (B)
Point de vue (D)

Toutes les infos pratiques

Comment venir ?

Transports

Limitons les déplacements, pensons aux transports en commun et au covoiturage : www.sudmobilite.fr

Bus urbains de Gap : www.gap-tallard-durance.fr

Liaisons SNCF au départ de la gare de Gap : www.ter.sncf.com

Accès routier

Rejoignez le village de Sigoyer, et prenez la D219 direction "col des Guérins / falaise de Céüse".

Le parking se trouve au terminus de la route goudronnée.

Parking conseillé

Parking du col des Guérins

Lieux de renseignement

Office de tourisme de Gap tallard Vallées - bureau d'accueil de Gap

1, place Jean Marcellin, 05000 GAP

Tel : 04 92 52 56 56

<https://www.gap-tallard-vallees.fr>



Office de tourisme de Gap tallard Vallées - bureau d'accueil de Tallard

Place du Château, 05130 TALLARD

Tel : 04 92 54 04 29

<https://www.gap-tallard-vallees.fr>



Sur votre chemin...



Point de vue sur la cascade (A)

Lors de la fonte des neiges ou après de fortes pluies, une cascade s'échappe des falaises de Céüse. Admirez ce beau spectacle.

Crédit photo : L.P



Fontaine (B)

Une fontaine se trouve sur l'aire de pique-nique de l'ancienne pépinière de Sigot.

Crédit photo : CDRP05



Aire de pique-nique (C)

Ne manquez pas l'ancienne pépinière de Sigot pour faire une halte agréable et ombragée (tables et fontaine à disposition).

Crédit photo : CDRP05



Point de vue (D)

Le sentier en balcon offre de superbes panoramas sur le plan d'eau de Pelleautier au premier plan et sur la ville de Gap en arrière plan.

Crédit photo : Lucie



Point de vue (E)

Depuis le sentier en balcon, profitez du superbe point de vue sur la Petite Céüse, les pays du Buëch et le bassin Gapençais.

Crédit photo : CDRP05