

# Les Glaisolles

Serre-Ponçon



(Serre-Ponçon)



**Itinéraire assez long, avec parfois quelques passages délicats par terrain humide. Superbes panorama sur le lac et les sommets**

Venez humer les odeurs de la pinède en surplombant le lac de Serre-Ponçon, avec comme panorama le pic du grand Morgon (2324m) et le sommet de Dormillouse (2505m). Naviguant entre garrigue et marne noire, cet itinéraire offre quelques passages accidentés, excuse parfaite pour apprécier la vue alentour, sur les bancs stratégiquement placés sur votre passage.

## Infos pratiques

Pratique : Pédestre

Durée : 2 h 36

Longueur : 7.9 km

Dénivelé positif : 409 m

Difficulté : Facile



Type : Boucle

Thèmes : Eau, Point de vue

# Itinéraire

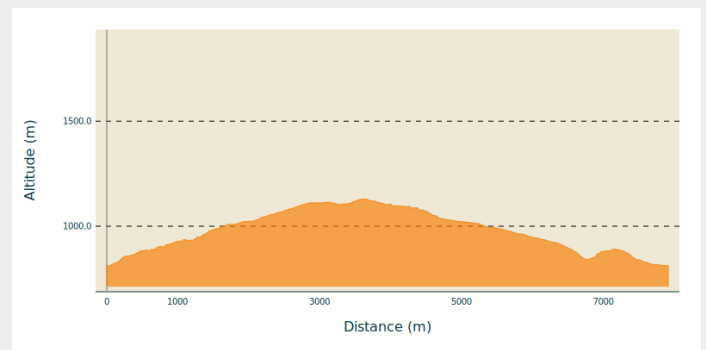
**Départ** : Village Club Les Hyvans,  
Chorges

**Arrivée** : Village Club Les Hyvans,  
Chorges

**Balisage** :  GRP  PR

**Communes** : 1. Chorges  
2. Rousset

## Profil altimétrique

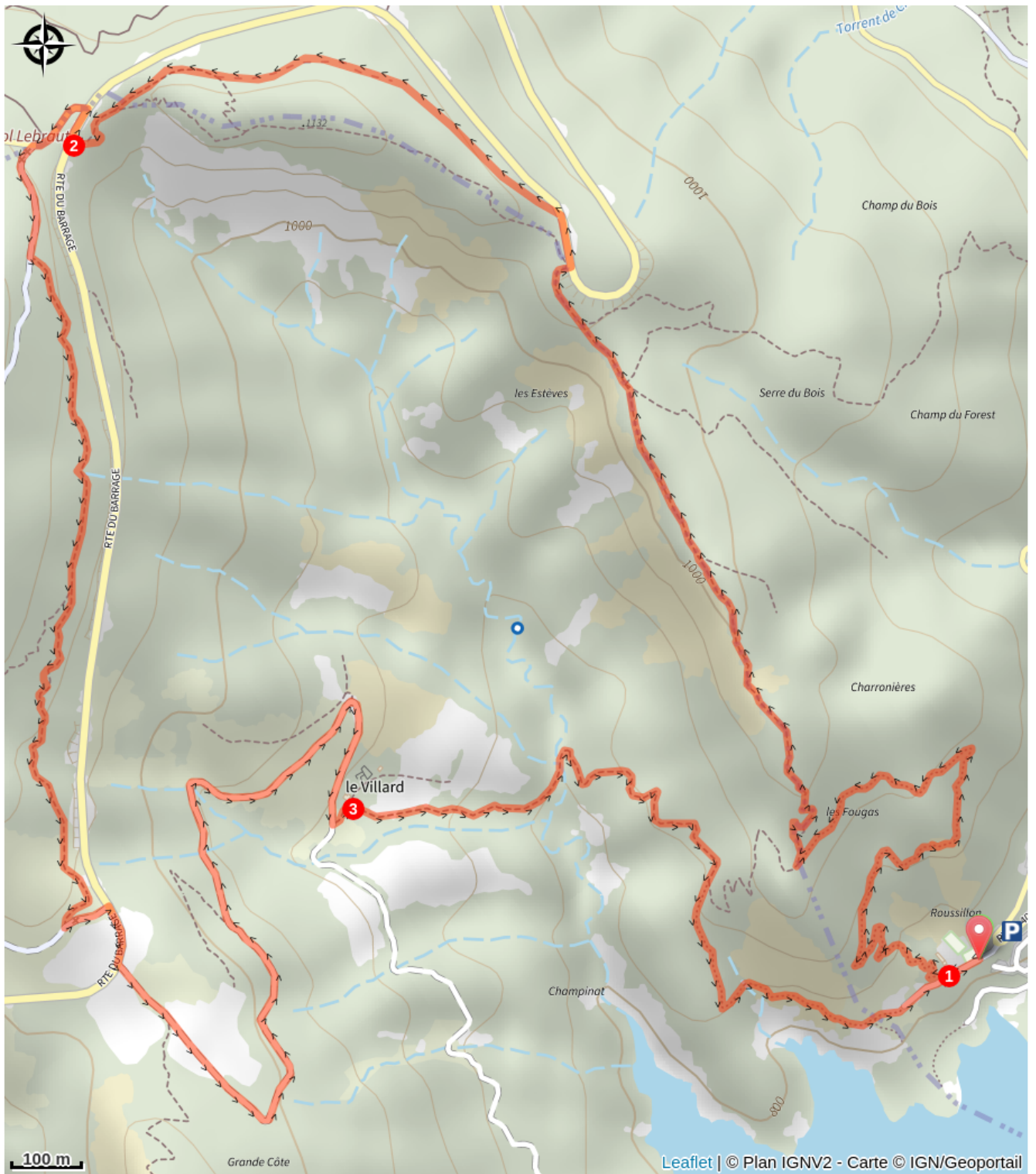


Altitude min 806 m Altitude max 1128 m

1. Longer les terrains de tennis et bifurquer à droite sur un sentier caillouteux qui s'élève dans les marnes noires. Continuer sur ce chemin pendant 3km, qui offre de nombreux points de vue.
2. Une fois être arrivé à l'intersection avec la route, prendre à gauche, puis rapidement à gauche pour retrouver un sentier non goudronné. Continuer sur plus d'un kilomètre avant de traverser à nouveau la route.
3. Entamer la descente sur une large piste jusqu'aux ruines de l'ancienne ferme du Villard. Quitter le chemin de terre à droite, juste en face des ruines et s'engager dans les champs en longeant un torrent et suivre le balisage jaune sur les arbres.

Traverser le torrent des Glaisolles avant de remonter et empunter un sentier dans les marnes noires pour retrouver le point de départ.

# Sur votre chemin...



# Toutes les infos pratiques



## Matériel

Un matériel adéquat est nécessaire pour profiter pleinement des itinéraires. Voici une liste non exhaustive :

- De bonnes chaussures de randonnée (fermées).
- Protection solaire (Lunettes, casquette/chapeau, crème solaire)
- De l'eau en quantité
- Des vêtements adaptés à la météo
- De quoi s'orienter (cartes IGN, GPS, Rando.serreponcon.com)

## Comment venir ?

### Transports

Transports en commun : [ccserreponcon.com](https://www.ccserreponcon.com)

### Accès routier

De Chorges, prendre la route d'Espinasse, vers le barrage, à 6 km tourner à gauche vers les Hyvans (BTP Vacances), se garer après la courbe à gauche avant l'entrée de BTPVacances.

### Parking conseillé

Parking des Hyvans, Chorges

## Lieux de renseignement

### Bureau d'Information Touristique de Chorges

Grand rue, 05230 Chorges

chorges@serreponcon-tourisme.com

Tel : 0492506425

<https://www.serreponcon.com>



## Source



Serre-Ponçon

<https://www.serreponcon.com>