

# Le Serre du bois

CC Serre-Ponçon - Charges



(Serre-Ponçon)



*Itinéraire accessible pour tous, qui offre un de beaux panoramas sur le Pic du Morgon, Dormillouse mais également sur le lac de Serre-Ponçon.*

Petite sœur de l'itinéraire "Les Glaisolles", cette randonnée, plus courte offre une ambiance similaire. Au menu, garrigue, marne noire, vue sur le lac et les sommets environnants. Une très belle randonnée pour profiter du calme et de la beauté du lac de Serre-Ponçon.

## Infos pratiques

Pratique : Pédestre

Durée : 1 h 30

Longueur : 4.6 km

Dénivelé positif : 268 m

Difficulté : Très facile



Type : Boucle

Thèmes : Col et sommet, Eau, Point de vue

# Itinéraire

**Départ** : Parking des Hyvans

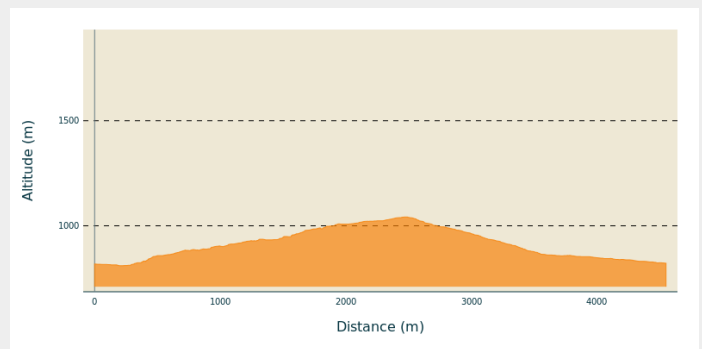
**Arrivée** : Parking des Hyvans

**Balisage** :  GRP  PR

**Communes** : 1. Chorges

2. Rousset

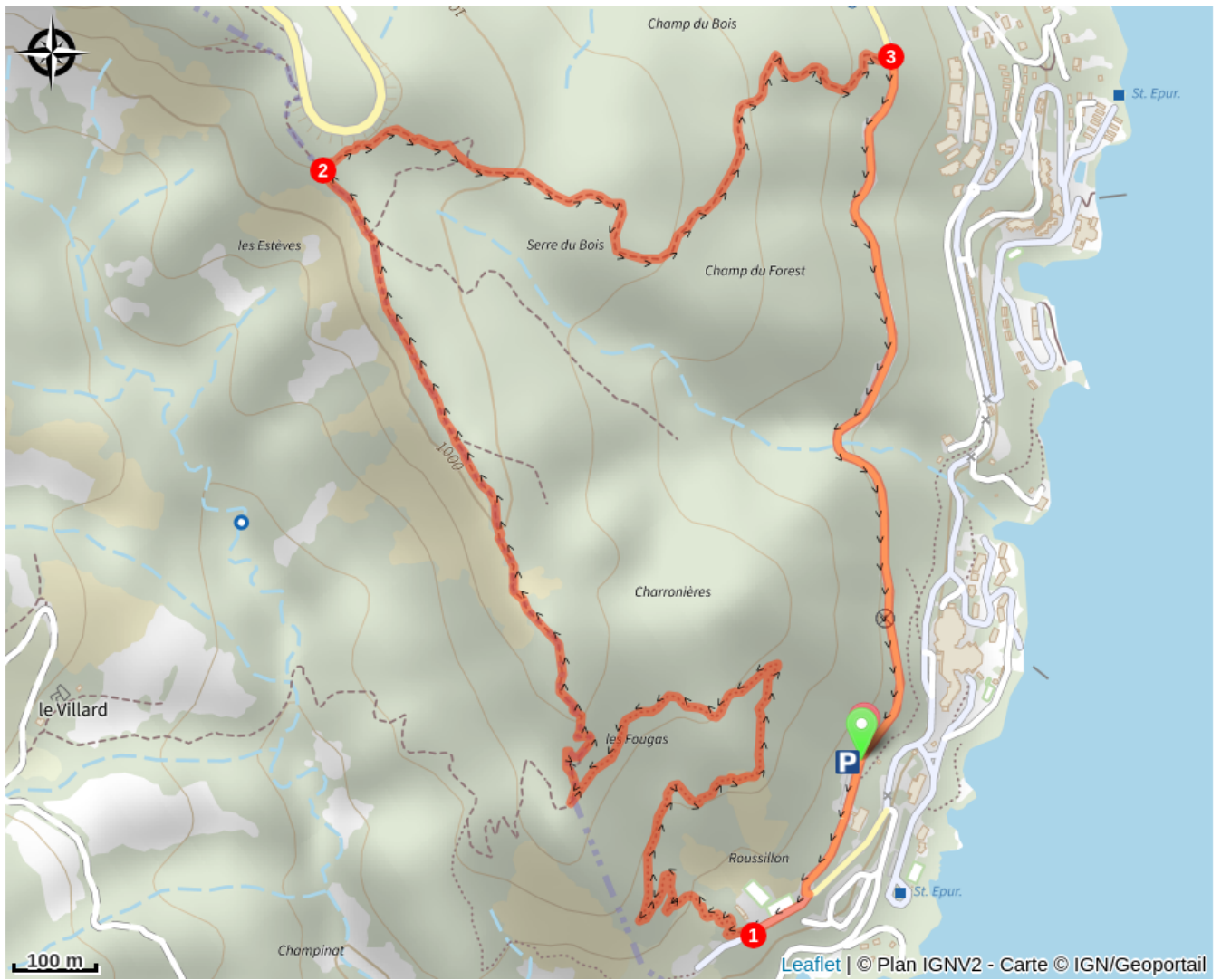
## Profil altimétrique



Altitude min 810 m Altitude max 1042 m

- 1) Descendre la route en direction des Hyvans. Dans le virage en épingle, au niveau des terrains de tennis, s'engager sur le chemin à droite et rapidement prendre à droite sur un sentier caillouteux qui s'élève rapidement.
- 2) Continuer sur ce sentier pendant 2 km avant de tourner à droite, au niveau du col Lebraut.
- 3) Descendre sur ce chemin jusqu'à retrouver la route, puis tourner à droite. Continuer sur cette portion routière pour retrouver votre point de départ.

# Sur votre chemin...



# Toutes les infos pratiques

## **Recommandations**

Attention ce parcours comporte des sections de route. Restez bien attentifs et marchez dans le sens opposé de la circulation.



## **Matériel**

Un matériel adéquat est nécessaire pour profiter pleinement des itinéraires. Voici une liste non exhaustive :

- De bonnes chaussures de randonnée (fermées).
- Protection solaire (Lunettes, casquette/chapeau, crème solaire)
- De l'eau en quantité
- Des vêtements adaptés à la météo
- De quoi s'orienter (cartes IGN, GPS, Rando.serreponcon.com)

## **Comment venir ?**

### Transports

Transports en commun : [ccserreponcon.com](http://ccserreponcon.com)

### Accès routier

De Chorges, prendre direction Espinasses, à 6 km, tourner à gauche vers les Hyvans (BTP Vacances). Se garer bien avant l'entrée du village BTP (Idéal à proximité des garages).

### Parking conseillé

Se garer bien avant l'entrée du village BTP (Idéal à proximité des garages)

## **Lieux de renseignement**

### **Bureau d'Information Touristique de Charges**

Grand rue, 05230 Charges

charges@serreponcon-tourisme.com

Tel : 0492506425

<https://www.serreponcon.com>



## **Source**



Serre-Ponçon

<https://www.serreponcon.com>