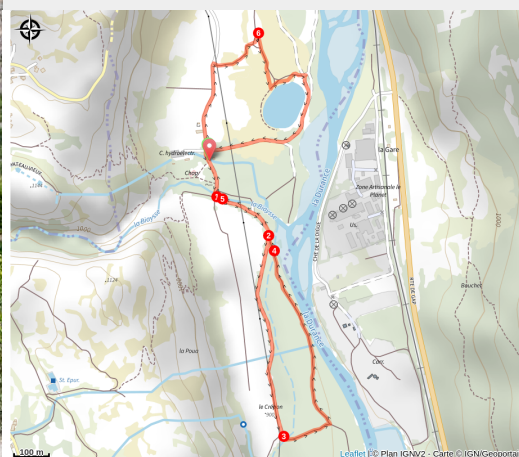


Circuit de Rame - VTTAE - Parcours n°10

Ecrins - Champcella



(Thibaut BLAIS)



Circuit facile pour les débutants et pour les familles dans un lieu chargé d'histoire

Cette courte randonnée de niveau facile vous fera découvrir la plaine des Fonds de Rame. Plusieurs vestiges de l'époque romaine ont été découverts en ce lieu, il reste quelques ruines d'un château au départ. Désormais, cette plaine est en partie cultivée, vous la traverserez en rive droite de la Durance.

Infos pratiques

Pratique : VTTAE

Durée : 30 min

Longueur : 3.3 km

Dénivelé positif : 19 m

Difficulté : Très facile

Type : Boucle

Thèmes : Faune, Flore et forêt, Patrimoine et histoire

Itinéraire

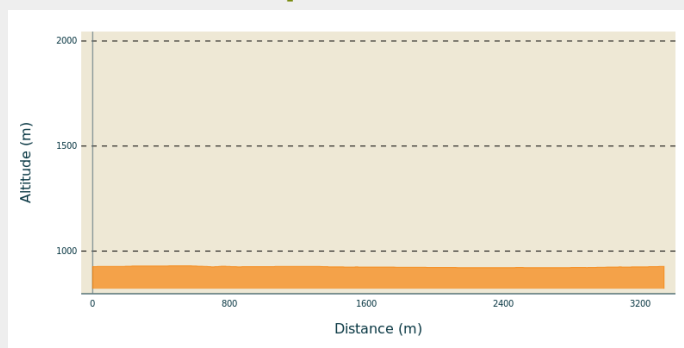
Départ : Centrale hydroélectrique vers la Chapelle de Rame, Champcella

Arrivée : Centrale hydroélectrique vers la Chapelle de Rame, Champcella

Balisage :  Vélo

Communes : 1. Champcella

Profil altimétrique

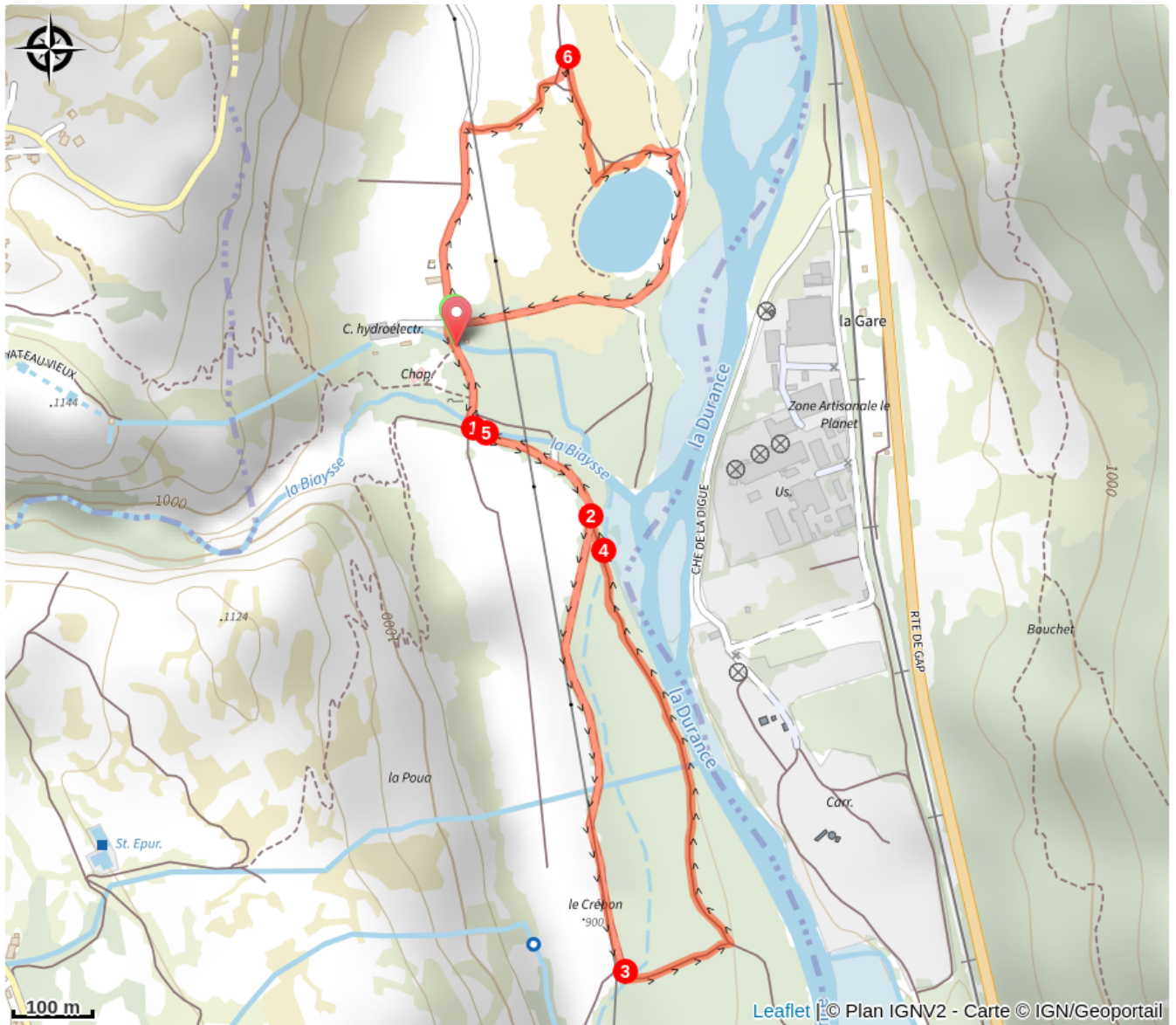


Altitude min 921 m Altitude max 930 m

Le départ se réalise juste à côté de la centrale hydroélectrique. Il faut partir plein Sud et passer le pont qui enjambe la Biaysse.

1. Tourner à gauche après le pont et suivre la piste.
2. Prendre la piste de droite.
3. Au bout de la plaine, prendre à gauche en sous bois puis encore à gauche au niveau de la Durance.
4. Continuer tout droit jusqu'au point de départ
5. Au parking, continuer plein Nord sur la route et quitter là 300 m plus loin sur votre droite.
6. Au croisement des pistes, prendre à droite pour rejoindre le lac et le contourner par la gauche jusqu'à l'arrivée.

Sur votre chemin...



Toutes les infos pratiques

Recommandations

Avant de partir en VTT, il est impératif de consulter les périodes d'ouverture du parcours sur le site : <https://www.onpiste.com/explorer/routes/circuit-de-rame-4548>

Attention : Ces informations sont données à titre indicatif. Il est de votre responsabilité de vérifier le bulletin météo et les conditions avant votre départ. L'Office de tourisme et le PNE ne pourront aucunement être portés responsable en cas d'accident. En cas de doutes, s'adresser à des professionnels : moniteurs ou loueurs de matériels.

Coordonnées des secours : Secours Montagne : 112

Respecter le travail des agriculteurs, exploitants et propriétaires

Refermer toutes les clôtures

Rapporter tous ses déchets

Ne pas couper l'itinéraire à travers les prairies

Comment venir ?

Transports

Transports en commun >> <https://services-zou.maregionsud.fr/fr/>

Pensez au covoiturage >> www.blablacar.fr

Pour plus de renseignements, s'adresser au Bureau d'Information Touristique le plus proche du départ de la randonnée >> www.paysdesecrins.com

Accès routier

À 10 km de L'Argentière-la-Bessée, prendre la N94 et D38.

Parking conseillé

Parking de la Centrale hydroélectrique vers la Chapelle de Rame, Champcella

i Lieux de renseignement

Bureau d'Information Touristique de L'Argentière-La Bessée

23 Avenue de la République, 05120 L'Argentière-La Bessée

contact@paysdesecrins.com

Tel : +33(0)4 92 23 03 11

<https://www.paysdesecrins.com/>



Bureau d'Information Touristique de Puy Saint Vincent 1400

Les Alberts, 05290 Puy Saint Vincent 1400 m

contact@paysdesecrins.com

Tel : +33(0)4 92 23 35 80

<https://www.paysdesecrins.com/>



Bureau d'Information Touristique de Vallouise

Place de l'Eglise, 05340 Vallouise

contact@paysdesecrins.com

Tel : +33(0)4 92 23 36 12

<https://www.paysdesecrins.com/>



Maison du Parc de Vallouise

vallouise@ecrins-parcnational.fr

Tel : 04 92 23 58 08

<http://www.ecrins-parcnational.fr/>



Source



Pays des Ecrins

<https://www.paysdesecrins.com>