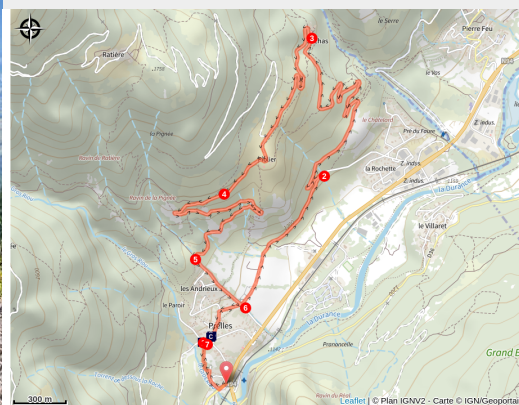


VTTAE N°02 - Circuit de La Chapelle Saint-Ours

Ecrins - Saint-Martin-de-Queyrières



(Thibaut BLAIS)



Circuit facile sur petite route et piste forestière surplombant le verrou glaciaire de Rocher Baron.

Ce court itinéraire de niveau facile vous invite découvrir les hameaux de Saint-Martin-de-Queyrières, notamment celui le hameau de Sachas, avec sa chapelle et son cadran solaire. La descente jusqu'au hameau de Prelles vous permettra de rencontrer l'Oratoire Saint-Ours, l'un des patrons spirituels de la vallée d'Aoste.

Infos pratiques

Pratique : VTTAE

Durée : 1 h

Longueur : 8.1 km

Dénivelé positif : 302 m

Difficulté : Très facile

Thèmes : Faune, Flore et forêt, Patrimoine et histoire

Itinéraire

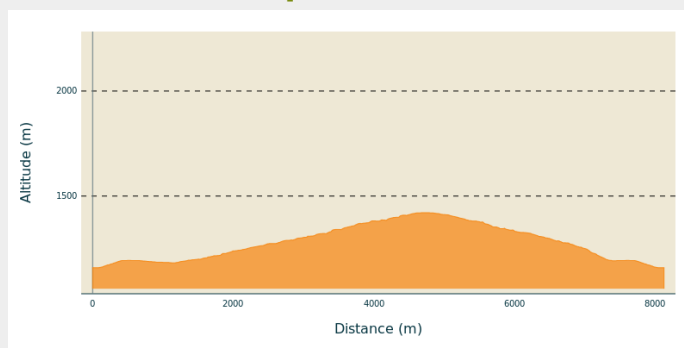
Départ : Parking de Prelles – Croisement D4-N94, Saint-Martin-de-Queyrières

Arrivée : Parking de Prelles – Croisement D4-N94, Saint-Martin-de-Queyrières

Balisage :  Vélo

Communes : 1. Saint-Martin-de-Queyrières

Profil altimétrique

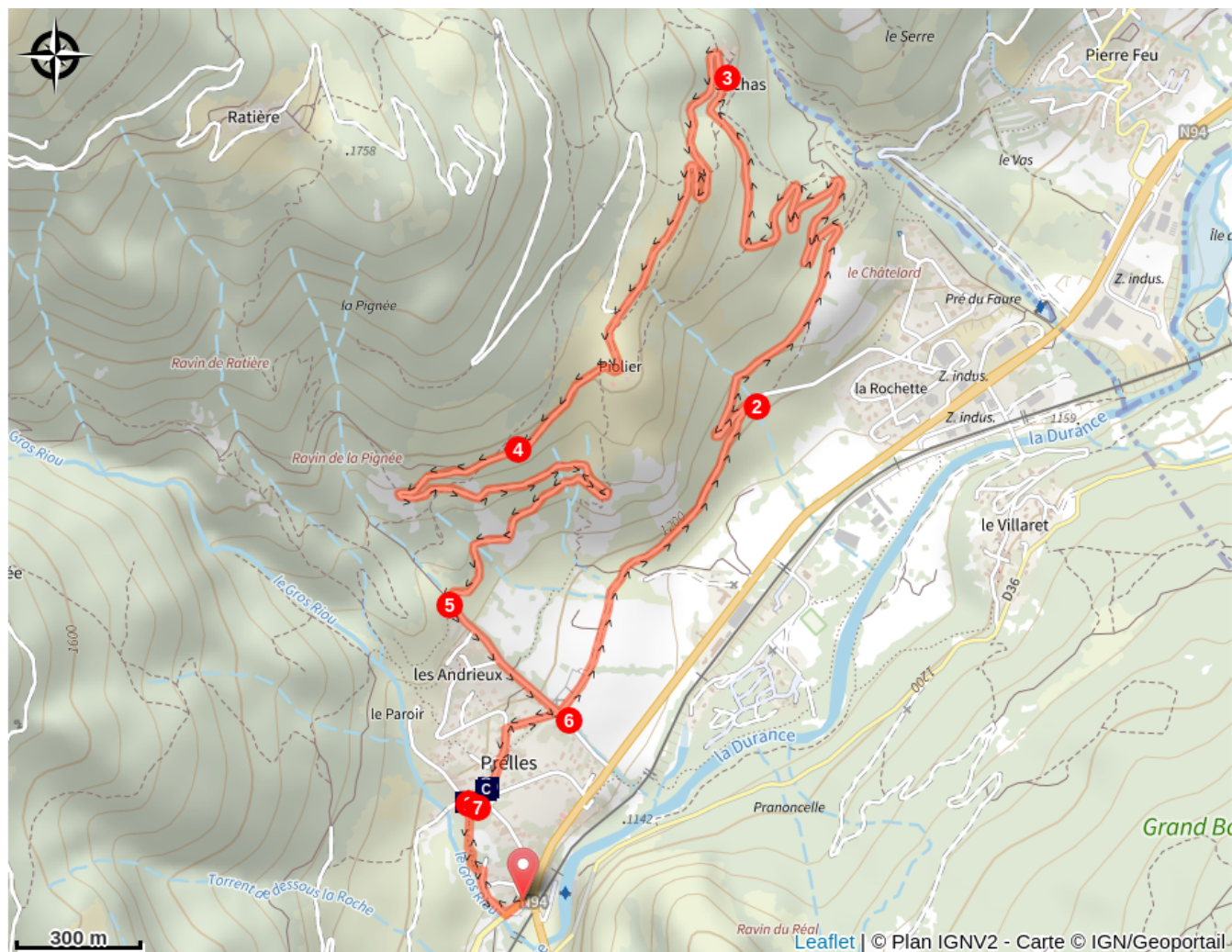


Altitude min 1159 m Altitude max 1421 m

Le départ s'effectue au niveau du Parking de Prelles – Croisement D4-N94, Saint-Martin-de-Queyrières, prendre la piste qui remonte le torrent.

1. Traverser le hameau de Prelles
2. Prendre la route à gauche qui monte jusqu'à Sachas
3. À l'entrée de Sachas, la route laisse place à une piste forestière sur laquelle il faut continuer l'ascension
4. Après l'Oratoire Saint-Ours, rester sur la piste principale qui descend jusqu'à Prelles
5. Au niveau du torrent, lorsque vous retrouvez une petite route, descendre en direction du hameau
6. Au croisement du cimetière prendre à droite et retraverser le hameau
7. A la fontaine prendre le petit chemin sur la gauche

Sur votre chemin...



Lavoir (A)

Cadrans solaires (C)

~~~~~ Eglise St-Jacques (B)

# Toutes les infos pratiques

## **Recommandations**

Avant de partir en VTT, il est impératif de consulter les périodes d'ouverture du parcours sur le site : <https://www.onpiste.com/explorer/routes/circuit-de-la-chapelle-saint-ours-4539>

**Attention** : Ces informations sont données à titre indicatif. Il est de votre responsabilité de vérifier le bulletin météo et les conditions avant votre départ. L'Office de tourisme et le PNE ne pourront aucunement être portés responsable en cas d'accident. En cas de doutes, s'adresser à des professionnels : moniteurs ou loueurs de matériels.

Coordonnées des secours : Secours Montagne : 112

*Respecter le travail des agriculteurs, exploitants et propriétaires*

*Refermer toutes les clôtures*

*Rapporter tous ses déchets*

*Ne pas couper l'itinéraire à travers les prairies*

## **Comment venir ?**

### Transports

Transports en commun >> <https://services-zou.maregionsud.fr/fr/>  
Pensez au covoiturage >> [www.blablacar.fr](http://www.blablacar.fr)

Pour plus de renseignements, s'adresser au Bureau d'Information Touristique le plus proche du départ de la randonnée >> [www.paysdesecrins.com](http://www.paysdesecrins.com)

### Accès routier

À 10 km de L'Argentière-La Bessée, prendre la N94.

### Parking conseillé

Parking de Prelles – Croisement D4-N94, Saint-Martin-de-Queyrières

## **i** Lieux de renseignement

### **Bureau d'Information Touristique de L'Argentière-La Bessée**

23 Avenue de la République, 05120 L'Argentière-La Bessée

contact@paysdesecrins.com

Tel : +33(0)4 92 23 03 11

<https://www.paysdesecrins.com/>



### **Bureau d'Information Touristique de Puy Saint Vincent 1400**

Les Alberts, 05290 Puy Saint Vincent 1400 m

contact@paysdesecrins.com

Tel : +33(0)4 92 23 35 80

<https://www.paysdesecrins.com/>



### **Bureau d'Information Touristique de Vallouise**

Place de l'Eglise, 05340 Vallouise

contact@paysdesecrins.com

Tel : +33(0)4 92 23 36 12

<https://www.paysdesecrins.com/>



### **Maison du Parc de Vallouise**

vallouise@ecrins-parcnational.fr

Tel : 04 92 23 58 08

<http://www.ecrins-parcnational.fr/>



## **Source**



Pays des Ecrins

<https://www.paysdesecrins.com>

# Sur votre chemin...

---



## Lavoir (A)

Très beau lavoir et sa fontaine, situés au centre de Prelles, juste après l'église St-Jacques.

Crédit photo : CDRP05

---



## ~ Eglise St-Jacques (B)

L'église paroissiale Saint-Jacques se situe au centre de Prelles, sur la commune de St-Martin-de-Queyrières. Sur la clé de l'arc et sur le tympan en fer forgé sont gravées respectivement 1832 et 1833.

Crédit photo : CDRP05

---



## Cadran solaire (C)

Ne manquez pas ces superbes cadrans sur les façades des bâtisses de la rue des Casses.

Crédit photo : CDRP05