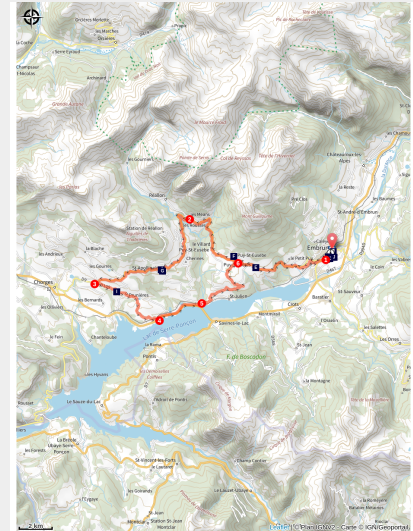


Rive droite Serre-Ponçon

CC Serre-Ponçon - Embrun



(Thibault CHABERT)



Cette boucle vous emmène des contreforts du massif des Ecrins aux rivages du lac de Serre-Ponçon, dans un contraste de couleurs.

Des ascensions franches avec des descentes rapides, voilà ce qui vous attend. Points de vue panoramiques, paysages de marnes grises, torrents et forêts de mélèzes se succèdent le long de ce parcours exigeant. Les portions de récupération seront courtes, veillez donc à bien gérer vos efforts.

Infos pratiques

Pratique : Cyclo

Durée : 3 h

Longueur : 47.5 km

Dénivelé positif : 1185 m

Difficulté : Difficile

Type : Boucle

Thèmes : Eau, Géologie, Point de vue

Itinéraire

Départ : Parking de la Gare, Embrun

Arrivée : Parking de la Gare, Embrun

Communes : 1. Embrun

2. Puy-Sanières

3. Puy-Saint-Eusèbe

4. Réallon

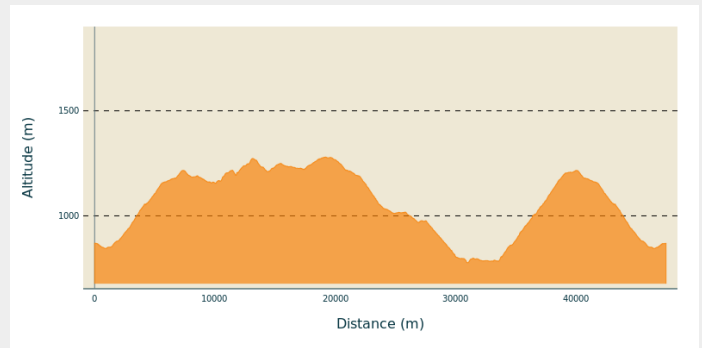
5. Savines-le-Lac

6. Saint-Apollinaire

7. Prunières

8. Chorges

Profil altimétrique



Altitude min 777 m Altitude max 1280 m

1. De la gare, descendre vers le centre-ville d'Embrun puis, au rond-point, prendre à droite en suivant la direction "Hôpital -Urgences". Emprunter cette avenue (Alexandre Didier) durant 1 km et, au niveau d'un imposant mur en pierres, obliquer à droite. S'engager sur la D9 en direction de Puy-Sanières et, après un court échauffement, les choses sérieuses commencent avec une ascension de 6 km et de 7% de pente moyenne. Cette route permet d'avoir de beaux points de vue, tout en traversant des zones boisées et des paysages de marnes grises.
2. Dépasser enfin Puy-Sanières et se diriger maintenant vers Réallon, toujours sur la D9. La vue est bien dégagée et offre un joli point de vue sur le massif des Ecrins. Orgues, torrents et marnes se succèdent à l'envi dans un environnement où se mêlent feuillus et résineux. Dépasser ensuite Les Méans et, à la bifurcation suivante, descendre à gauche vers Savines-le-Lac (D9).
3. Dépasser les Rousses et, au rond-point, continuer en direction de Chorges (D9) pour une belle descente en pente douce jusqu'au village de Saint-Apollinaire. Effectuer une courte pause au belvédère (très belle vue sur le lac de Serre-Ponçon) avant de poursuivre vers Chorges (D9). Faire 5 km et, peu après être passé sous une ligne électrique, prendre un virage à 180° en direction de Prunières (balisage cyclo). Continuer sur cette agréable route et descendre jusqu'à la N94.
4. Prendre maintenant à droite vers Briançon en veillant à rouler le plus à droite possible (route à forte circulation par moments). Durant les 3 km qui suivent, profiter d'une ambiance panoramique sur les eaux turquoise du lac et sur les montagnes qui l'entourent. Se rapprocher enfin du pont de Savines puis bifurquer à gauche vers Puy-Sanières (D41).
5. Passer sous la voie ferrée, rejoindre un rond-point et se diriger encore vers Puy-Sanières (D641).
6. La toute dernière ascension de 7 km permet d'apprécier pleinement le panorama tout autour de soi. Bien rester fidèle à cette route et atteindre la D9 au niveau d'un croisement. Partir enfin à droite et rejoindre Embrun par le même itinéraire emprunté à l'aller. Une belle descente vous attend ! Ensuite, plus qu'à retourner au point de départ.

Sur votre chemin...



Fontaine (A)

Cathédrale Notre Dame du Réal (C)

~~~~~ Eglise Saint Pierre (E)

Point de vue (G)

~~~~~ Eglise Saint Sauveur à Prunières (I)

Embrun (K)

Maison des Chanonges (B)

Les fortifications d'Embrun (D)

~~~~~ Eglise de Puy Saint Eusèbe (F)

~~~~~ Eglise de Saint Apollinaire (H)

Les Capucins, centre d'art
contemporain (J)

Toutes les infos pratiques

Recommandations

- Respecter le sens de circulation des parcours.
- Respecter les autres usagers de la route.
- Le port du casque est obligatoire
- N'hésitez pas à consulter info route 05 avant de partir

Comment venir ?

Transports

Depuis **Gap** :

- Réseau Zou! : Ligne 69 / Fréquence : 5 fois par jour

Depuis **Briançon**

- Réseau Zou! : Ligne 69 / Fréquence : Toutes les 4h

Plus d'infos : <https://zou.maregionsud.fr>

- SNCF bus

Plus d'infos : <https://www.sncf-connect.com>

Accès routier

Suivre la N94 de Gap ou de Briançon en direction d'Embrun puis le centre-ville et la gare.

Parking conseillé

Parking de la Gare, Embrun

Zones de sensibilité environnementale

Le long de votre itinéraire, vous allez traverser des zones de sensibilité liées à la présence d'une espèce ou d'un milieu particulier. Dans ces zones, un comportement adapté permet de contribuer à leur préservation. Pour plus d'informations détaillées, des fiches spécifiques sont accessibles pour chaque zone.

Circaète Jean-le-Blanc

Période de sensibilité : Mars, Avril, Mai, Juin, Juillet, Août, Septembre

Contact : Parc National des Écrins
Julien Charron
julien.charron@ecrins-parcnational.fr

Nidification du Circaète-Jean-le-Blanc

Les pratiques qui peuvent avoir une interaction avec le Circaète-Jean-le-Blanc en période de nidification sont principalement les pratiques aériennes comme le vol libre ou le vol motorisé.

Merci d'essayer d'éviter la zone ou de rester à une distance minimale de 300m sol quand vous la survolez soit 1310m d'altitude !

Circaète Jean-le-Blanc

Période de sensibilité : Mars, Avril, Mai, Juin, Juillet, Août, Septembre

Contact : Parc National des Écrins
Julien Charron
julien.charron@ecrins-parcnational.fr

Nidification du Circaète-Jean-le-Blanc

Les pratiques qui peuvent avoir une interaction avec le Circaète-Jean-le-Blanc en période de nidification sont principalement les pratiques aériennes comme le vol libre ou le vol motorisé.

Merci d'essayer d'éviter la zone ou de rester à une distance minimale de 300m sol quand vous la survolez soit 1400m d'altitude !

Lieux de renseignement

Bureau d'Information Touristique Embrun

Place Général Dosse - BP 49, 05202
Embrun

embrun@serreponcon-tourisme.com

Tel : 0492437272

<https://www.serreponcon-tourisme.com/>



Source

Serre-Ponçon

Sur votre chemin...



Fontaine (A)

Très jolie fontaine en pierre permettant de se désaltérer, située en plein centre ville d'Embrun (eau potable).

Crédit photo : CDRP05



Maison des Chanonges (B)

Située face au porche de la Cathédrale est un édifice du XIII^e siècle classé Monument Historique. Sa belle façade romane est rythmée par une série de baies géminées et, dans la partie haute, une sculpture en haut relief représente un lion dévorant une chèvre. A l'intérieur, le plafond à caissons du XIII^e siècle, la peinture murale de 1513, évoquant la légende de St Eustache et à l'étage, le plafond à la française du XVII^e, donnent à cette maison, la plus ancienne d'Embrun, un caractère remarquable. Maison du Patrimoine Embrunais et siège du service culturel de la ville, tout au long de l'année, y sont organisées expositions, conférences et rencontres.

[© Comité de Promotion de Serre-Ponçon](#)

Crédit photo : CPSP



Cathédrale Notre Dame du Réal (C)

La Cathédrale Notre-Dame du Réal (XII^e - XIII^e siècles) est l'un des monuments les plus importants des Alpes françaises. Coiffée d'un clocher à pyramidions, elle se caractérise par une architecture d'inspiration lombarde avec l'alternance du schiste noir et du calcaire blanc.

La Cathédrale a servi de modèle à d'autres églises de la région. Vous pourrez admirer sur le flanc nord le célèbre porche du Réal avec lions et atlantes qui supportent colonnes et colonnettes. Le tympan du porche était orné d'une fresque dite miraculeuse représentant les Rois Mages. Cette fresque a fait l'objet d'un pèlerinage à la Vierge aux Rois ou encore Vierge du Réal (du latin : royal), ce qui a donné son nom au porche et à la cathédrale elle-même.

A voir : Le maître autel du XVIII^e siècle en marbre polychrome, les chaires à prêcher, les stalles du chœur, les autels baroques, les grandes orgues offertes par Louis XI, la grande rosace du XV^e siècle et ses trois oculi ornent le portail ouest.

La chapelle Saint François abrite un des plus riches trésors d'art sacré de France, constitué d'une importante collection (près de 500 objets), de vêtements sacerdotaux du XV^e au XIX^e, de pièces d'orfèvrerie, de tableaux et de manuscrits richement enluminés. Le trésor est accessible seulement en visite guidée.

[© Comité de Promotion de Serre-Ponçon](#)

Crédit photo : CPSP



Les fortifications d'Embrun (D)

Un tableau d'information présente l'histoire des fortifications d'Embrun. A travers la ville, un parcours composé de plusieurs panneaux d'interprétation présentent le passé de cette ville, son patrimoine bâti et naturel.

Crédit photo : CDRP05



~~~~ Eglise Saint Pierre (E)

Visite sur demande écrite faite à la mairie de Puy-Sanières.


Crédit photo : Office de Tourisme du Savinois Serre-Ponçon



~~~~ Eglise de Puy Saint Eusèbe (F)

Visite sur demande écrite faite à la mairie de Puy Saint Eusèbe.

Crédit photo : Office de tourisme Intercommunal du Savinois Serre-Ponçon



Point de vue (G)

Le belvédère de Saint-Apollinaire présente l'évolution des paysages et des terres agricoles de la vallée due aux activités du territoire.

Crédit photo : CDRP05



~~~~ Eglise de Saint Apollinaire (H)

Visite sur demande écrite faite à la mairie de Saint Apollinaire.

Crédit photo : Office de Tourisme du Savinois Serre-Ponçon



~~~~ Eglise Saint Sauveur à Prunières (I)

Visite libre et gratuite - Ouvert tous les jours

Crédit photo : Office de tourisme Intercommunal du Savinois Serre-Ponçon



Les Capucins, centre d'art contemporain (J)

Cette ancienne chapelle de l'ordre des Capucins a connu de nombreuses vicissitudes à travers l'histoire, consacrée en 1645, elle est investie par l'armée en 1842 et devient un arsenal.

Le Centre d'art contemporain Les Capucins est né avec le projet européen SMIR. Avant son ouverture définitive en 2011, il a développé ses activités - expositions et conférences - hors les murs. Depuis octobre 2012, une nouvelle programmation voit le jour, selon un rythme de quatre à cinq expositions par an, accompagnées chacune d'évènements artistiques et d'actions de médiation à l'attention des scolaires et du public adulte.

[Les Capucins](#)

Crédit photo : CPSP



Embrun (K)

Embrun doit son nom, d'origine celte, à sa position : *Ebr* pour eau et *Dunum* pour élévation. En effet, accrochée sur son roc, la ville regarde la Durance couler à ses pieds avant de rejoindre le lac de Serre-Ponçon. Cette ancienne capitale des Alpes du Sud sous l'empire romain, puis évêché avec saint Marcellin au IV^e siècle et archevêché jusqu'en 1802, fut aussi une ville militaire fortifiée par Vauban. Elle connut ensuite une longue décadence due à la perte de son statut de ville administrative et religieuse, amplifiée par l'exode rural. Flâner dans le dédale des ruelles de la vieille ville permet de découvrir de multiples témoignages de ce riche passé : cathédrale, tour Brune et couvent des Cordeliers, mais aussi des fontaines, portes, cadrans solaires et autres modillons, arcades ou sculptures. Aujourd'hui, terre, ciel, lumière et eau concourent au bien-être à Embrun. La cité est animée et largement tournée vers le tourisme : estival, surtout depuis la création du lac, hivernal, par le ski dans les nombreuses stations environnantes.

Crédit photo : CPSP