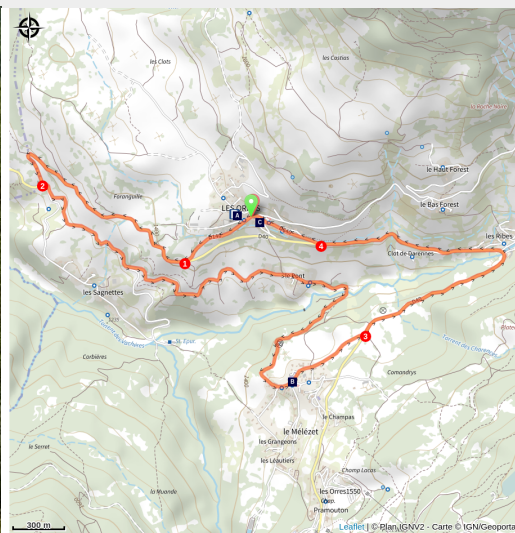


Les hameaux des Orres

CC Serre-Ponçon - Les Orres



(Clémence DEBENATH)



Un parcours idyllique ! En plein cœur de la montagne, venez profiter d'un cadre paisible et charmant pour vous évader au plus près de la nature.

Véritable promontoire sur la vallée de Serre-Ponçon, le chef-lieu des Orres bénéficie d'un cadre que l'on peut qualifier de grandiose entre forêts de mélèzes et cimes escarpées. Cette balade à vélo convient parfaitement à ceux qui souhaitent découvrir ce territoire en famille. De quoi garder de beaux souvenirs !

Infos pratiques

Pratique : Cyclo

Durée : 1 h 30

Longueur : 8.7 km

Dénivelé positif : 235 m

Difficulté : Très facile

Type : Boucle

Thèmes : Patrimoine et histoire, Point de vue

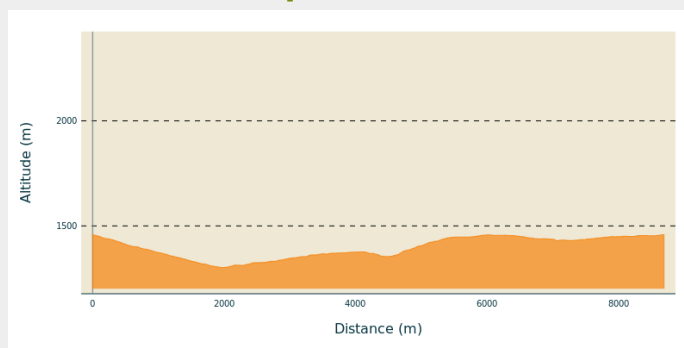
Itinéraire

Départ : Les Orres, Chef Lieu

Arrivée : Les Orres, Chef Lieu

Communes : 1. Les Orres
2. Saint-Sauveur

Profil altimétrique



Altitude min 1301 m Altitude max 1458 m

1. Le départ est au niveau du centre-bourg des Orres.
Du village, prendre la D140 en direction d'Embrun, une petite descente permet de vous amener à la D40. Tourner à droite.
2. Suivre la descente sur la D40 et atteindre un croisement, peu après une épingle. De là, prendre une route à gauche vers le Pont puis le Mélézet (D540).
3. La route fait une longue traversée pour rejoindre le village du Mélézet d'où l'on peut observer le paysage sur les montagnes. Continuer face à soi et suivre la direction d'Embrun et rejoindre à nouveau la D40.
4. Poursuivre sur cette route départementale, dépasser un virage en épingle puis, 1 km plus loin, prendre à droite afin de rejoindre le centre-bourg des Orres.

Sur votre chemin...



~~~~~ Eglise Sainte Marie-Madeleine (A)

~~~~~ Eglise Notre-Dame-de-la-Présentation (B)

Musée Orrian (C)

Toutes les infos pratiques

Recommandations

- Respecter le sens de circulation des parcours.
- Respecter les autres usagers de la route.
- Le port du casque est obligatoire
- N'hésitez pas à consulter info route 05 avant de partir

Comment venir ?

Transports

Depuis **Gap** - Réseau Zou! :

- Ligne 69 / Fréquence : Toutes les 4h
- Ligne 560 / Fréquence 2 fois par jour

Depuis **Embrun** - Réseau Zou! :

- Ligne 560 / Fréquence 2 fois par jour

Plus d'infos : <https://zou.maregionsud.fr>

SNCF : TER

Plus d'infos : <https://www.sncf-connect.com>

Accès routier

Suivre la N94 depuis Gap ou Briançon vers Embrun puis prendre la D40 en direction de Baratier- les Orres puis la D140 Les Orres Chef-Lieu.

Parking conseillé

Eglise Sainte-Marie-Madelaine, Les Orres

i Lieux de renseignement

Office de Tourisme des Orres

1 place des étoiles, 05200 Les Orres

ot.acceuil@lesorres.com

Tel : 0492440161


<https://www.lesorres.com/>



Source

Serre-Ponçon

Sur votre chemin...



~ Eglise Sainte Marie-Madeleine (A)

Modeste village de montagne, les Orres se distingue pourtant par Un “monument historique” de valeur, l’église Sainte Marie Madeleine, édifiée au début du XVI^e siècle, à clocher roman-lombard : encore superbe et imposante, taillée dans une belle pierre jaune, elle comporte un portail encadré de trois colonnettes à chapiteaux, de formes géométriques, et une porte de bois finement sculptés d'entrelacs gothiques, jadis abritée par un porche de pierre reposant sur des lions accroupis dont l'un d'eux est encore visible sur le mur de la terrasse. On dit que la petite chouette sculptée en relief dans le mur du côté droit du portail, cacherait un rébus autour du nom de l'architecte du bâtiment (peut-être Chouet ou Chovet). Les Orres, vu d'en haut, depuis la terrasse devant l'église, vous montrera son meilleur profil : ses toitures de lauze violette qui brillent sous le soleil !

Des visites guidées de la station et du village des Orres, de l'église et du musée sont organisées durant l'hiver et l'été.

04 92 44 01 61

Crédit photo : alauzon



~ Eglise Notre-Dame-de-la-Présentation (B)

L'église Notre-Dame-de-la-Présentation date probablement du XVIII^e siècle. Elle est agrandie en 1865 par ajout d'une abside, d'une travée de nef et d'une sacristie.

Le cadranier Giovanni Francesco Zarbula peint le cadran solaire en 1853. Celui-ci est inscrit au titre des monuments historiques en 1997. Abimé lors de la construction de la sacristie, il est restauré en 1999.

Source : Wikipédia

Crédit photo : CPSP



Musée Orrian (C)

Le Musée Orrian présente le patrimoine rural de la région, les coutumes et traditions.

Un thème plus précis est abordé chaque année !

Il est ouvert :

* en hiver tous les jours sauf le samedi de 14h à 17h pendant les vacances scolaires et les mardis, jeudis et dimanches hors vacances .

*en été, juillet et août, tous les jours sauf le samedi de 15h à 19h.

Visite gratuite

[Office de tourisme des Orres](#)

Crédit photo : CPSP