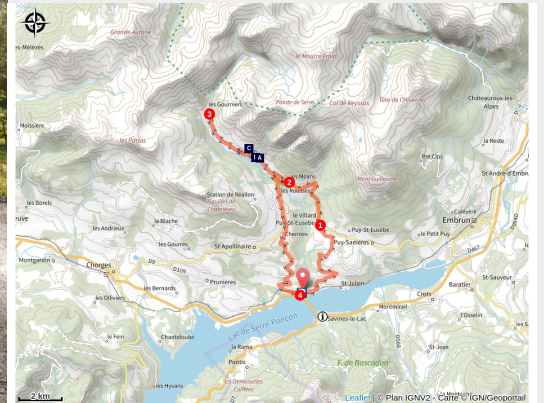


Aux portes des Ecrins

CC Serre-Ponçon - Savines-le-Lac



(Clémence DEBENATH)



Objectif zéro plat ! Une boucle à ne pas prendre à la légère mais qui est accessible au plus grand nombre, grâce à la démocratisation de l'assistance électrique.

Un itinéraire marqué par ce contraste saisissant entre les forêts de pins luxuriants et les cimes rocailleuses des Ecrins.

Il faudra être prêt dès le début du parcours pour affronter les pentes de Puy-St-Eusèbe avant d'arriver au très joli village de Réallon et son église du XVIème. Vous terminerez l'ascension par une arrivée au pied des montagnes du Parc national des Ecrins. Une sacrée récompense !

Infos pratiques

Pratique : Cyclo

Durée : 2 h 30

Longueur : 31.6 km

Dénivelé positif : 884 m

Difficulté : Moyen

Type : Boucle

Thèmes : Col et sommet, Eau, Patrimoine et histoire

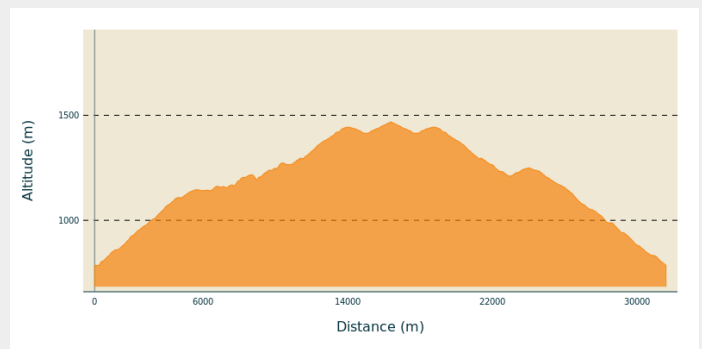
Itinéraire

Départ : Parking de la Centrale, Savines-le-Lac (D41 au nord du lac)

Arrivée : Parking de la Centrale, Savines-le-Lac (D41 au nord du lac)

Communes : 1. Savines-le-Lac
2. Puy-Saint-Eusèbe
3. Réallon

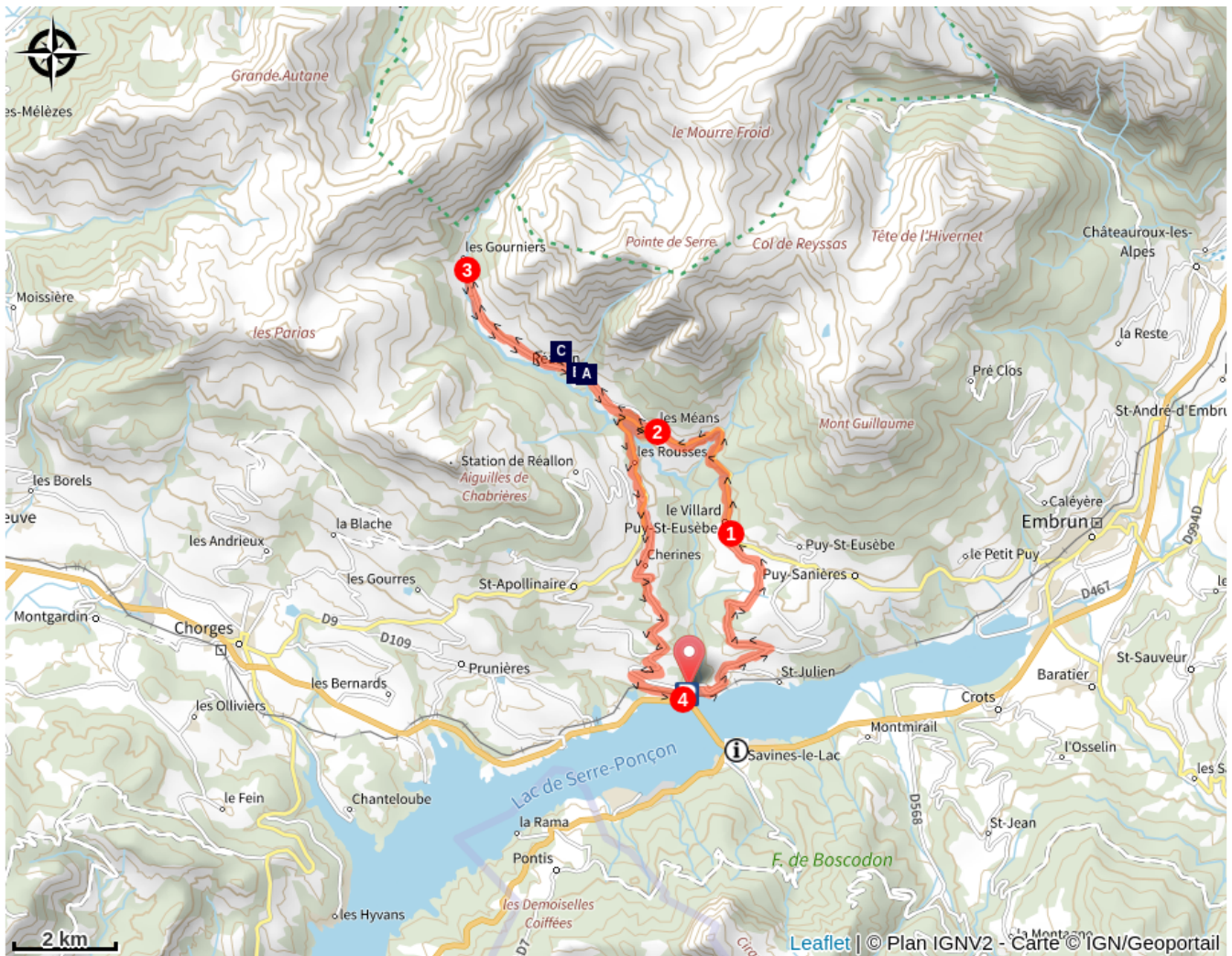
Profil altimétrique



Altitude min 784 m Altitude max 1468 m

1. Depuis le parking de la Centrale, rejoindre un rond-point sur la D41 et prendre à droite en direction de Puy-Saint-Eusèbe (D641). Après une belle ascension de 2,5 km, emprunter cette fois-ci la D741, toujours en direction de Puy-Saint-Eusèbe, et continuer de grimper. Traverser le hameau des Pins puis rejoindre Le Villard.
2. Au niveau de l'école primaire, se diriger vers Réallon en suivant la D9. La vue est bien dégagée et offre un joli point de vue sur le massif des Ecrins. Le panorama devient de plus en plus intéressant. Orgues, torrents et marnes se succèdent dans un environnement boisé. Dépasser ensuite Les Méans et, à la bifurcation suivante, se diriger vers Réallon en partant à droite (D41). Le paysage ne laissera personne indifférent.
3. Traverser Réallon, observer les vestiges d'un ancien fort et continuer au cœur de ce vallon pour atteindre le hameau des Gourniers, aux portes du Parc national des Ecrins. La route s'arrête ici, il faudra maintenant faire demi-tour jusqu'au croisement D9/D41.
4. Prendre ensuite à droite vers Savines-le-Lac. Dépasser les Rousses et, au rond-point suivant, suivre la D41 toujours en direction de Savines-le-Lac. Bien veiller à maîtriser sa vitesse dans cette belle descente, tout en profitant des vues sur le lac de Serre-Ponçon. Atteindre enfin la vallée au niveau de la voie ferrée et rejoindre le parking de départ, juste après le rond-point.

Sur votre chemin...



~~~~~ Eglise Saint Pelade de Réallon (A)  
Fort de Réallon (C)

Village de Réallon (B)

# Toutes les infos pratiques

## **⚠** Recommandations

- Respecter le sens de circulation des parcours.
- Respecter les autres usagers de la route.
- Le port du casque est obligatoire
- N'hésitez pas à consulter info route 05 avant de partir

## Comment venir ?

### Transports

#### Depuis **Gap** :

- Réseau Zou! : Ligne 69 / Fréquence : Toutes les 4h

#### Depuis **Embrun** :

- Réseau Zou! : Ligne 69 / Fréquence : Toutes les 4h

Plus d'infos : <https://zou.maregionsud.fr>

### Accès routier

Suivre la N94 depuis Gap ou Embrun jusqu'au pied de la D41 en direction de Réallon.

### Parking conseillé

Parking de la Centrale (D641)

## **i** Lieux de renseignement

### **Bureau d'Information Touristique de Savines-le-Lac**

9 Avenue de la Combe d'Or, 05160  
Savines-le-Lac

[savineslelac@serreponcon-tourisme.com](mailto:savineslelac@serreponcon-tourisme.com)

Tel : 0492443100

<https://www.serreponcon-tourisme.com/>



## Source

Serre-Ponçon

# Sur votre chemin...

---



## ~~~~ Eglise Saint Pelade de Réallon (A)

Ouverte uniquement pour visite guidée organisée par le Pays Sud (contact et réservation au 04.92.44.15.11).

Crédit photo : Office de tourisme Intercommunal du Savinois Serre-Ponçon



## Village de Réallon (B)

L'histoire de Réallon remonte à des temps très anciens comme en témoignent les nombreux objets datant de l'âge du bronze découverts aux XIX<sup>e</sup> et XX<sup>e</sup> siècles.

Durant la guerre de Cent Ans, des bandes de routiers écument la région et perturbent gravement la vie quotidienne des populations. En cas d'attaque, les habitants de Réallon se blottissent à l'abri du château qui domine le village.

A la Révolution, le système féodal est aboli, le village de Réallon devient une commune indépendante avec un maire élu. Jusqu'au milieu du XX<sup>e</sup> siècle, le mode de vie des habitants de Réallon va peu varier.

Ils vécurent longtemps de manière autarcique. Pratiquant une économie de subsistance basée sur l'élevage, l'agriculture et le petit artisanat, les réallonnais vécurent longtemps de manière autarcique. Avec la Révolution industrielle et l'arrivée du chemin de fer à Savines en 1883, on assiste aux premiers grands échanges avec l'extérieur. Mais c'est aussi le début de l'exode rural qui continuera inexorablement durant le XX<sup>e</sup> siècle. De 1014 habitants en 1846, Réallon n'en comptait plus que 642 au début des années 1920 et 179 en 1980. C'est grâce à l'activité touristique que le village connaît aujourd'hui une inversion heureuse de sa tendance démographique. La création d'une station de ski en 1985 a permis l'afflux de nouveaux résidents permanents et la réouverture de l'école. Réallon a bénéficié de la dernière autorisation accordée pour la création d'une station de sport d'hiver.

[© Remontées mécaniques de Réallon & Office de Tourisme du Savinois Serre-Ponçon](#)

Crédit photo : Office de Tourisme du Savinois Serre-Ponçon



## Fort de Réallon (C)

Sur une élévation derrière le village se trouve une construction ancienne nommée "le Château". Le Fort de Réallon a sans doute été élevé en pleine Guerre de Cent ans. . Il existait déjà en 1371 et portait le nom de Fortalicium. Son emplacement lui permettait de commander les différents accès à la vallée grâce au ravin de Champas à l'est de l'enceinte et à la construction d'une partie de celle-ci sur un terrain pentu. Le château était composé d'un donjon dont les étages sont accusés par des retraites, avec une unique fenêtre au premier étage. De cette tour partait une vaste enceinte quadrangulaire qui lui est un peu postérieure, car aucune liaison n'existe à la jonction des deux murs. L'enceinte avait vocation de refuge pour abriter les populations réallonaises en cas d'attaque militaire. Cette enceinte était cantonnée par une tour semi circulaire circulaire avec deux étages de meurtrières ouverte vers l'intérieur. A l'initiative de la commune de Réallon, celle-ci, aussi appelée « Tour à la Gorge », fut complètement restaurée en 2013 avec une aide du Parc national des Écrins.

Source : Association « Patrimoine en Réallonais » et <http://www.alpes-guide.com/>

Crédit photo : alauzon