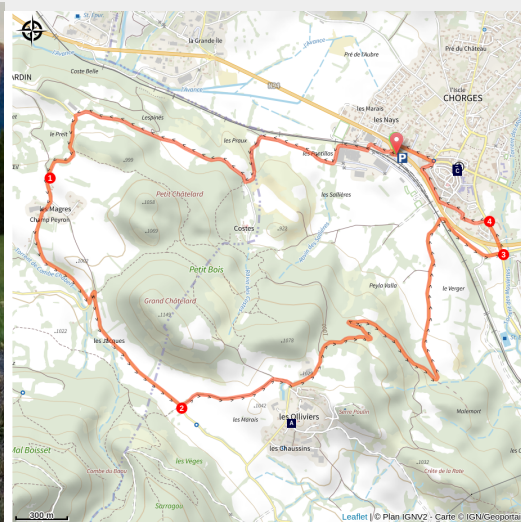


# À la découverte des Olliviers

CC Serre-Ponçon - Chorges



(Clémence DEBENATH)



*Une balade bucolique ! Accessible au plus grand nombre, cet itinéraire permet de jongler entre effort physique et visite du patrimoine.*

Les agitations de Chorges laissent très vite place à un environnement calme et serein en plein cœur de la campagne. Les difficultés présentes au départ seront largement atténuées lorsque vous débouchez sur ce petit plateau suspendu au cœur de la montagne. Le panorama à 360 degrés sur les reliefs alentours est saisissant. L'arrivée sur Chorges, avec son clocher du 17ème siècle, ne vous laissera pas indifférent.

## Infos pratiques

Pratique : Cyclo

Durée : 1 h 30

Longueur : 9.8 km

Dénivelé positif : 218 m

Difficulté : Très facile

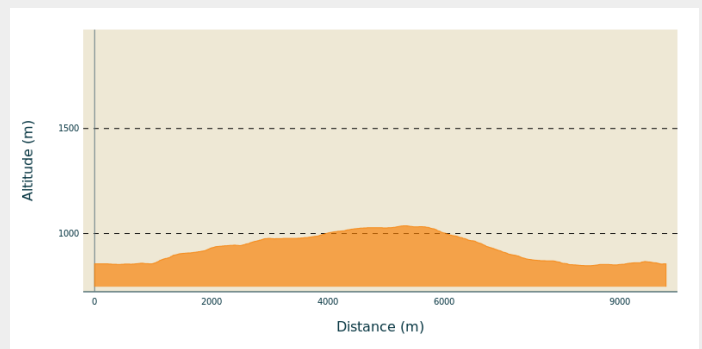
Type : Boucle

Thèmes : Patrimoine et histoire, Point de vue

# Itinéraire

**Départ** : Parking de la gare, Chorges  
**Arrivée** : Parking de la gare, Chorges  
**Communes** : 1. Chorges  
2. Montgardin

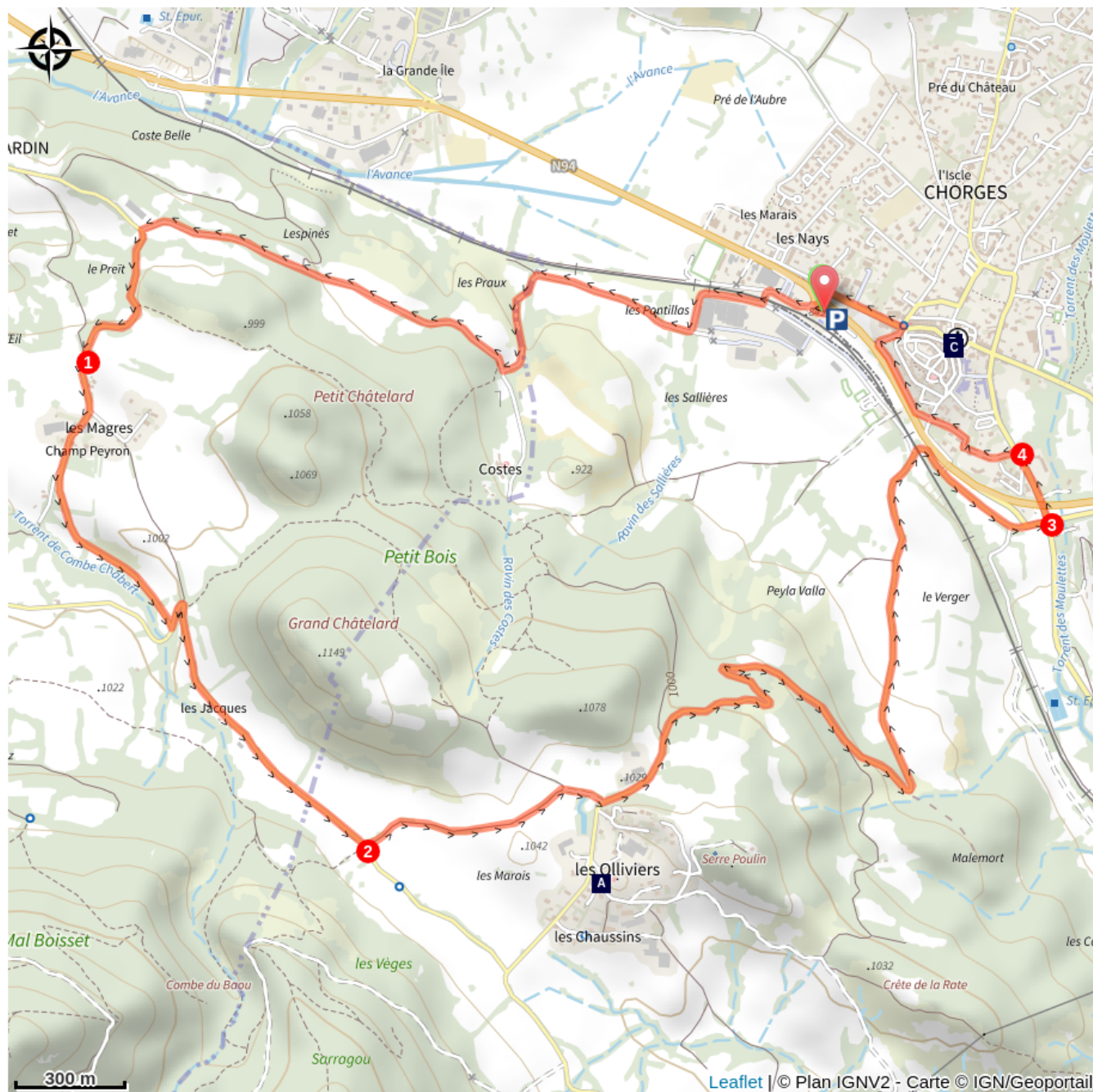
## Profil altimétrique



Altitude min 847 m Altitude max 1037 m

1. Depuis la gare de Chorges, longer la voie ferrée puis la franchir, en direction de Montgardin. La route s'élève lentement puis on aperçoit le hameau de Montgardin. Au croisement, bifurquer à gauche et suivre la route qui mène à Champ Peyron.
2. Continuer sur la route principale et traverser les Jacques et son plateau bien dégagé, avec une très belle vue sur différents massifs. Au croisement suivant, prendre à gauche et continuer vers les Olliviers.
3. Débuter maintenant une agréable descente, en pente douce, jusqu'à rejoindre Chorges. A hauteur de la N94, la longer pendant 500m, puis tourner à gauche pour la traverser.
4. Bifurquer sur la gauche et emprunter enfin quelques rues pour retrouver le parking de la gare.

# Sur votre chemin...



--- Chapelle des Olliviers (A)  
--- Fontaine (C)

--- Chorges, cité caturige (B)

# Toutes les infos pratiques

## **Recommandations**

- Respecter le sens de circulation des parcours.
- Respecter les autres usagers de la route.
- Le port du casque est obligatoire
- N'hésitez pas à consulter info route 05 avant de partir

## **Comment venir ?**

### Transports

#### Depuis **Gap** :

- Réseau Zou! : Ligne 69 / Fréquence : Toutes les 4h  
Ligne 530 / Fréquence 2 fois par jour

#### Depuis **Embrun** :

- Réseau Zou! : Ligne 69 / Fréquence : Toutes les 4h

Plus d'infos : <https://zou.maregionsud.fr>

SNCF : TER

Plus d'infos : <https://www.sncf-connect.com>

### Accès routier

Suivre la N94 depuis Gap ou Embrun en direction de Chorges puis la gare de Chorges.

### Parking conseillé

Parking de la Gare, Chorges.

## **Lieux de renseignement**

### **Bureau d'Information Touristique de Chorges**

Grand rue, 05230 Chorges

charges@serreponcon-tourisme.com

Tel : 0492506425

<https://www.serreponcon.com>



## **Source**

Serre-Ponçon

# Sur votre chemin...

---



## ~ Chapelle des Olliviers (A)

Ne manquez pas cette jolie petite chapelle dont le champ tout autour est fleuri au printemps !

Crédit photo : CDTE05

---



## Chorges, cité caturige (B)

Chorges est issu du latin « caturigomagus » qui signifie « le marché des rois de la guerre ». C'est vers 400 ans avant J.-C., que les Caturiges, peuplade celte venus d'Europe Occidentale s'installent dans la région. Ils sont chasseurs, éleveurs, agriculteurs mais surtout de grands commerçants avec les tribus voisines et l'Italie du nord.

De loin, Chorges apparaît comme un gros bourg qui se dresse sur fond de hautes montagnes, resserré autour d'un beau clocher roman.

Chorges fut, sous l'Antiquité, une station de la voie romaine Briançon-Arles, et capitale des Caturiges. Il reste d'ailleurs de cette époque une stèle portant une inscription dédiée à « Néron, prince de la jeunesse ».

Au Moyen-Age, Chorges était entouré de remparts flanqués de tours rondes, dont il ne reste aujourd'hui que quelques vestiges. Une balade dans les ruelles encore pavées de Chorges mène à l'église Saint Victor (classée Monument Historique en 1862, construite au XII<sup>e</sup> siècle par les moines de St Victor de Marseille. Caractère particulier : la forme rectangulaire de la nef et le chœur à cinq pans. De style composite, elle a su garder des traces de style roman mais elle possède également des éléments architecturaux de style gothique flamboyant).

A côté de ce riche patrimoine, Chorges a également la chance d'être situé tout près du lac de Serre Ponçon et aux portes du Parc National des Écrins.

Source : mairie de Chorges et <http://www.provenceweb.fr/>

Crédit photo : CPSP



## Fontaine (C)

Très belle fontaine en pierre permettant de se rafraîchir en plein centre de Chorges.

Crédit photo : CDRP05