


Les Bouissettes à VTT (N°12)

CC du Sisteronais-Buëch - Orpierre



Falaises d'Orpierre (CCSB)



Les Bouissettes est un circuit très court à découvrir en famille. Il passe au milieu des pins en face du village d'Orpierre et offre une jolie vue sur le village et ses falaises très connues pour l'escalade. Ça monte un peu, mais c'est pour la bonne cause... Un petit sentier vous attend à la descente!

Le reste du parcours se fait majoritairement sur route.

Suivre le balisage VTT N°12 vert

Infos pratiques

Pratique : VTT

Durée : 30 min

Longueur : 2.9 km

Dénivelé positif : 73 m

Difficulté : Très facile

Type : Boucle

Thèmes : Flore et forêt

Itinéraire

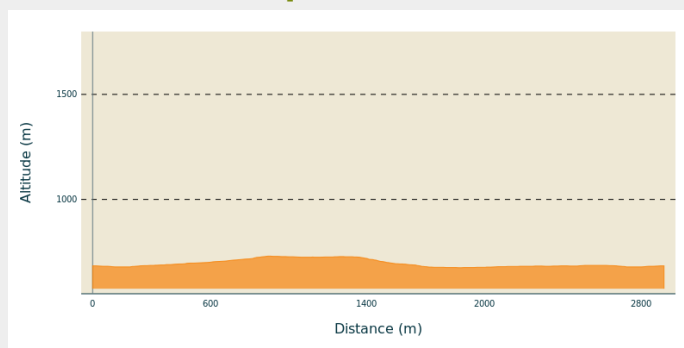
Départ : Fontaine en face de l'église, Orpierre

Arrivée : Fontaine en face de l'église, Orpierre

Balisage :  Vélo

Communes : 1. Orpierre

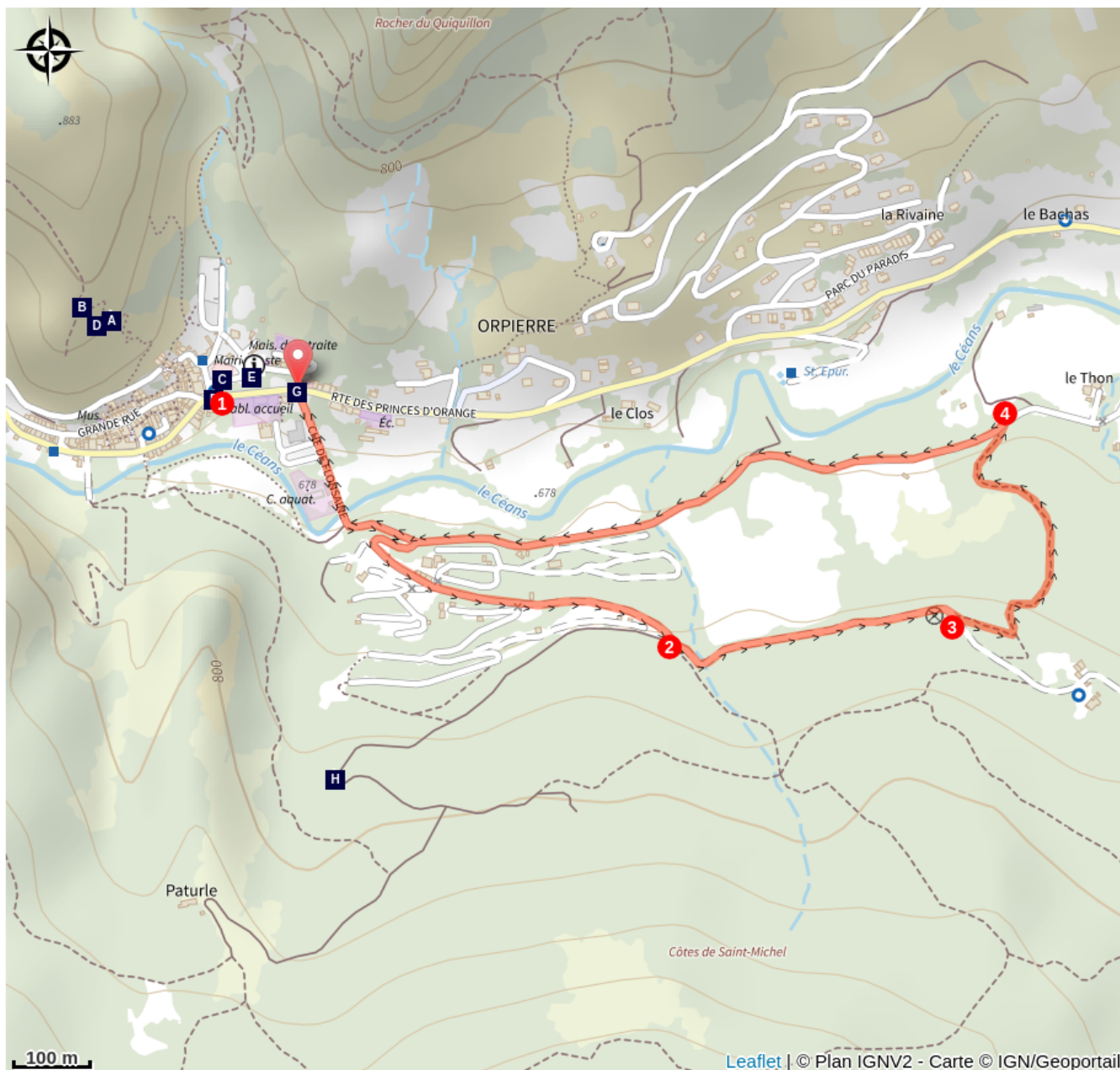
Profil altimétrique



Altitude min 675 m Altitude max 730 m

1. Depuis la fontaine de la place du village, prendre la direction du camping des Princes d'Orange. Traverser celui-ci, et continuer tout droit sur la piste.
2. Au carrefour, choisir la piste de gauche et poursuivre ainsi jusqu'à l'antenne-relais.
3. Le circuit continue sur un sentier en face (descente d'un talus) juste après l'antenne. Quelques mètres plus loin, il vire à gauche et zigzague à travers le sous-bois. Le sentier débouche alors sur une route.
4. A la route, tourner à gauche et suivre celle-ci jusqu'au village.

Sur votre chemin...



- Point de vue (A)
- Eglise Saint-Julien (C)
- Orpierre (E)
- Temple d'Orpierre (G)
- Site d'escalade d'Orpierre (B)
- Oratoire (D)
- Fontaine (F)
- Point de vue (H)

Toutes les infos pratiques

⚠ Recommandations

- Vélo préconisé : VTT et Ebike
- Itinéraire familial

Comment venir ?

Transports

Limitons les déplacements, pensons aux transports en commun et au covoiturage : <https://zou.maregionsud.fr>

Accès routier

Depuis Laragne (13 km), prendre la D 1075 puis la D 30 (embranchement Eyguians) pour rejoindre la commune d'Orpierre.

Parking conseillé

Place des aires (église), Orpierre

i Lieux de renseignement

Office de Tourisme Sisteron Buëch - bureau d'Orpierre

Place du village, N° 05700 Orpierre

orpierre@sisteron-buech.fr

Tel : 04 92 66 30 45

<http://www.sisteron-buech.fr>



Sur votre chemin...



Point de vue (A)

Belle vue d'ensemble sur le village d'Orpierre, ses belles toitures et sa charmante placette ombragée, blotties au pied d'impressionnantes falaises verticales.

Crédit photo : CDRP05



Site d'escalade d'Orpierre (B)

De renommée internationale, le site d'Orpierre offre une escalade particulièrement variée avec plus de 600 longueurs équipées. Sa roche de très grande qualité et ses températures adéquates font d'Orpierre un site unique pour cette pratique.

Crédit photo : CDRP05



~~~~ Eglise Saint-Julien (C)

Héritage du temps où les protestants trouvèrent refuge à Orpierre, le village abrite à la fois un temple protestant et une église catholique, tous deux de part et d'autre de la place principale du village.

Source : <http://www.orpierre.fr>

Crédit photo : CDRP05



~~~~ Oratoire (D)

Ce bel oratoire, surplombant le village d'Orpierre, a été réhabilité avec le concours du Conseil Général et de la Région.

Crédit photo : CDRP05



Orpierre (E)

Le village d'Orpierre a su conserver son charme médiéval avec ses ruelles sinueuses (les « drailles »), ses portes ouvragées, ses maisons seigneuriales du XVI^{ème} siècle,... autant de témoins du riche passé de cette cité des Baronnies, fief des Princes d'Orange.

Source : <http://www.orpierre.fr>

Crédit photo : CDRP05



Fontaine (F)

La fontaine se trouve au centre du village d'Orpierre, sur la place devant d'église.

Crédit photo : CDRP05



Temple d'Orpierre (G)

Le temple d'Orpierre connaît divers emplacements avant son installation en ces lieux. C'est le 27-03-1839 que le temple est livré. En 1840, la chaire à prêcher est installée puis en 1846, le clocher est inauguré.

Crédit photo : CDRP05



Point de vue (H)

Orpierre a la particularité d'être un village entouré de falaises. Elles s'étendent sur plus d'un km d'ouest en est. Depuis ce point de vue, on aperçoit l'ensemble de ces sites.

Crédit photo : CDRP05