

# Les Damias à VTT (N°6)

CC du Sisteronais-Buëch - Éourres



Belle piste, accessible aux débutants (CCSB)



*Ce parcours familial, simple et rapide, fait le tour du village atypique d'Éourres et ses environs. Etant situé dans un lieu coupé du monde, les habitants forment une communauté et prônent pour de nouvelles manières de vivre. Cet itinéraire VTT offre une belle visite de ce village d'initiatives.*

Suivre le balisage VTT N°6 bleu

## Infos pratiques

Pratique : VTT

Durée : 1 h 15

Longueur : 7.6 km


Dénivelé positif : 282 m

Difficulté : Facile

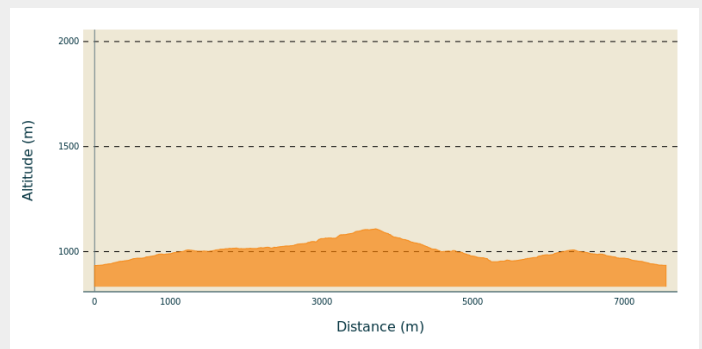
Type : Boucle

Thèmes : Sentier de découverte

# Itinéraire

**Départ** : Parking visiteur, Eourres  
**Arrivée** : Parking visiteur, Eourres  
**Balisage** :  Vélo  
**Communes** : 1. Éourres

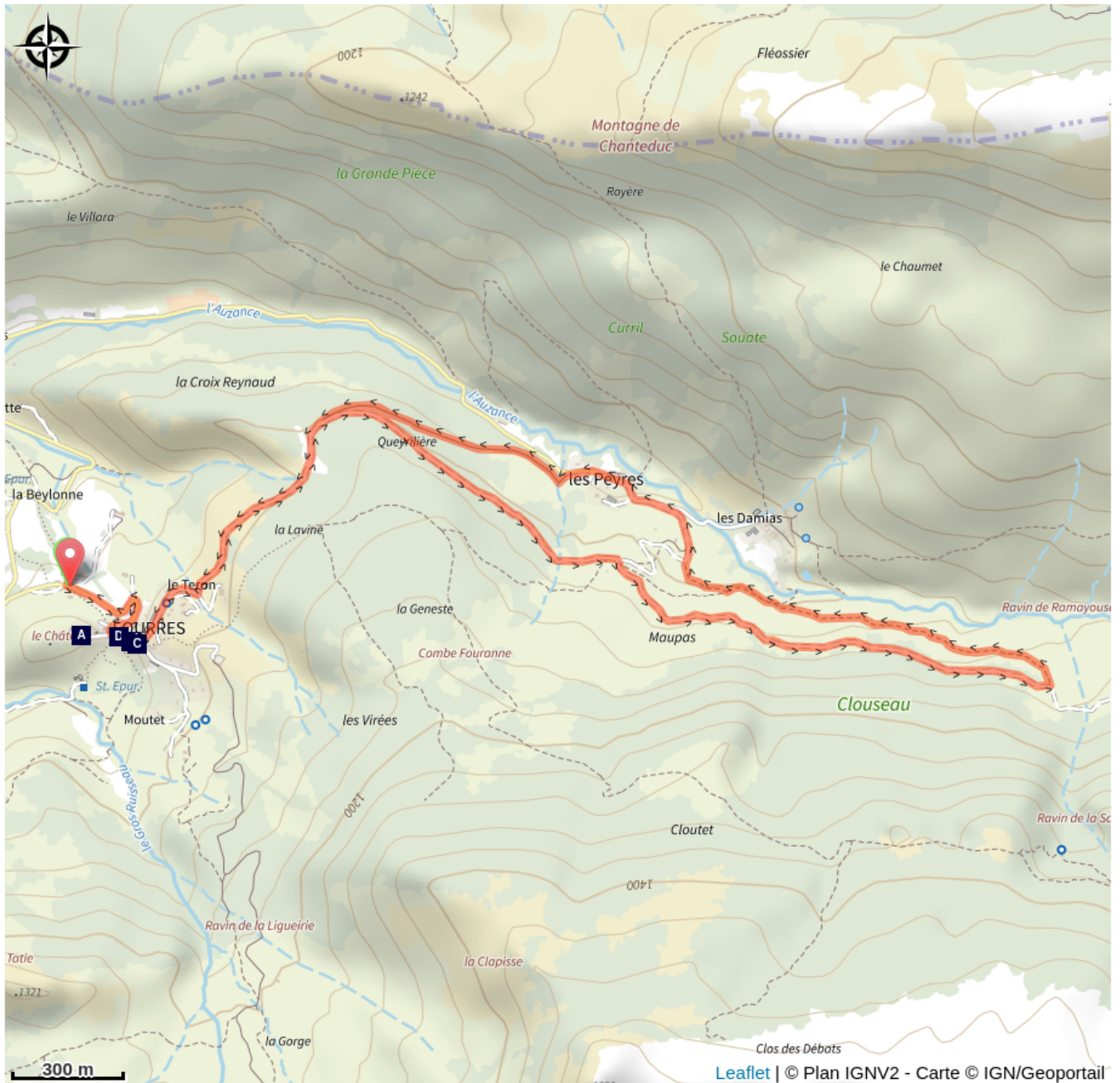
## Profil altimétrique



Altitude min 933 m Altitude max 1109 m

Depuis le parking d'entrée du village d'Eourres, le parcours serpente dans les ruelles avant de rejoindre une piste qui s'éloigne pour explorer les environs (en direction le Col Saint Pierre). Cette piste, en balcon, offre une vue dégagée sur la vallée. Un peu plus tard (point d'altitude 1111 m), le circuit emprunte un sentier qui descend puis qui retourne vers le village.

# Sur votre chemin...



~~~~~ Eglise St-Etienne (A)  
Eourres (C)

Tableau d'affichage (B)  
Fontaine du village (D)

# Toutes les infos pratiques

## **Recommandations**

- Circuit adapté aux familles
- Vélo préconisé : VTT et VTTAE

## **Comment venir ?**

### Transports

Limitons les déplacements en voiture, pensons aux transports en commun et au covoiturage: <https://zou.maregionsud.fr>

### Accès routier

Depuis Laragne-Montéglin (23 km), suivre la D 942 et la D 24 au sud-ouest jusqu'à Eourres.

### Parking conseillé

Parking visiteurs à l'entrée du village, Eourres

## **Lieux de renseignement**

### **Office de Tourisme Sisteron Buëch - bureau de Laragne**

Place des Aires, N°6 05300 Laragne-Montéglin

laragne@sisteron-buech.fr

Tel : 04 92 65 09 38

<http://www.sisteron-buech.fr>



# Sur votre chemin...

---



## ~ Eglise St-Etienne (A)

L'Eglise St-Etienne domine le village. Elle se trouve tout en haut de la rue principale.

Crédit photo : CDRP05

---



## Tableau d'affichage (B)

Ce tableau d'affichage, situé en plein centre du village d'Ourres, a été créé dans le but de partager des informations pratiques, des événements, du covoiturage, des débats...

Crédit photo : CDRP05

---



## Ourres (C)

Ce village fut pratiquement abandonné en 1975, avant de revivre grâce au dynamisme de plusieurs habitants, agriculteurs et éleveurs qui pratiquent une agriculture biologique.

Aujourd'hui, Ourres est un village d'alternatives, en transformation constante, qui réalise des initiatives politiques, économiques, artistiques, sociales et écologiques.

Crédit photo : CDRP05

---



## Fontaine du village (D)

Charmante fontaine en plein centre du village d'Ourres, sur la petite place se trouvant face à la superette.

Crédit photo : CDRP05