
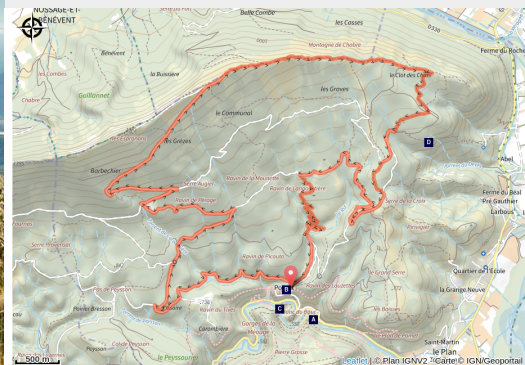


# Crête de Chabre à VTT (N°11)

CC du Sisteronais-Buëch - Val Buëch-Méouge



Depuis les hauteurs de la Montagne de Chabre (CCSB)



*En bonne partie sur piste forestière, cet itinéraire d'une vingtaine de kilomètres mène en haut de la Montagne de Chabre où un panorama à 360° s'offre aux vététistes. La montagne de Chabre est mondialement connue pour le vol libre. En faisant un petit détour sur la crête par jour de beau temps, il est possible de voir les parapentes et deltas décoller.*

Suivre le balisage VTT N°11 noir

## Infos pratiques

Pratique : VTT

Durée : 3 h 30

Longueur : 19.7 km

Dénivelé positif : 715 m

Difficulté : Difficile

Type : Boucle

Thèmes : Col et sommet, Flore et forêt, Point de vue

# Itinéraire

**Départ** : Village, Pomet

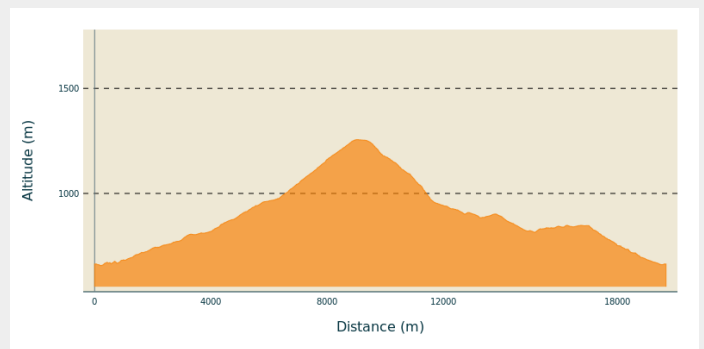
**Arrivée** : Village, Pomet

**Balisage** :  Vélo

**Communes** : 1. Val Buëch-Méouge

2. Saléon

## Profil altimétrique

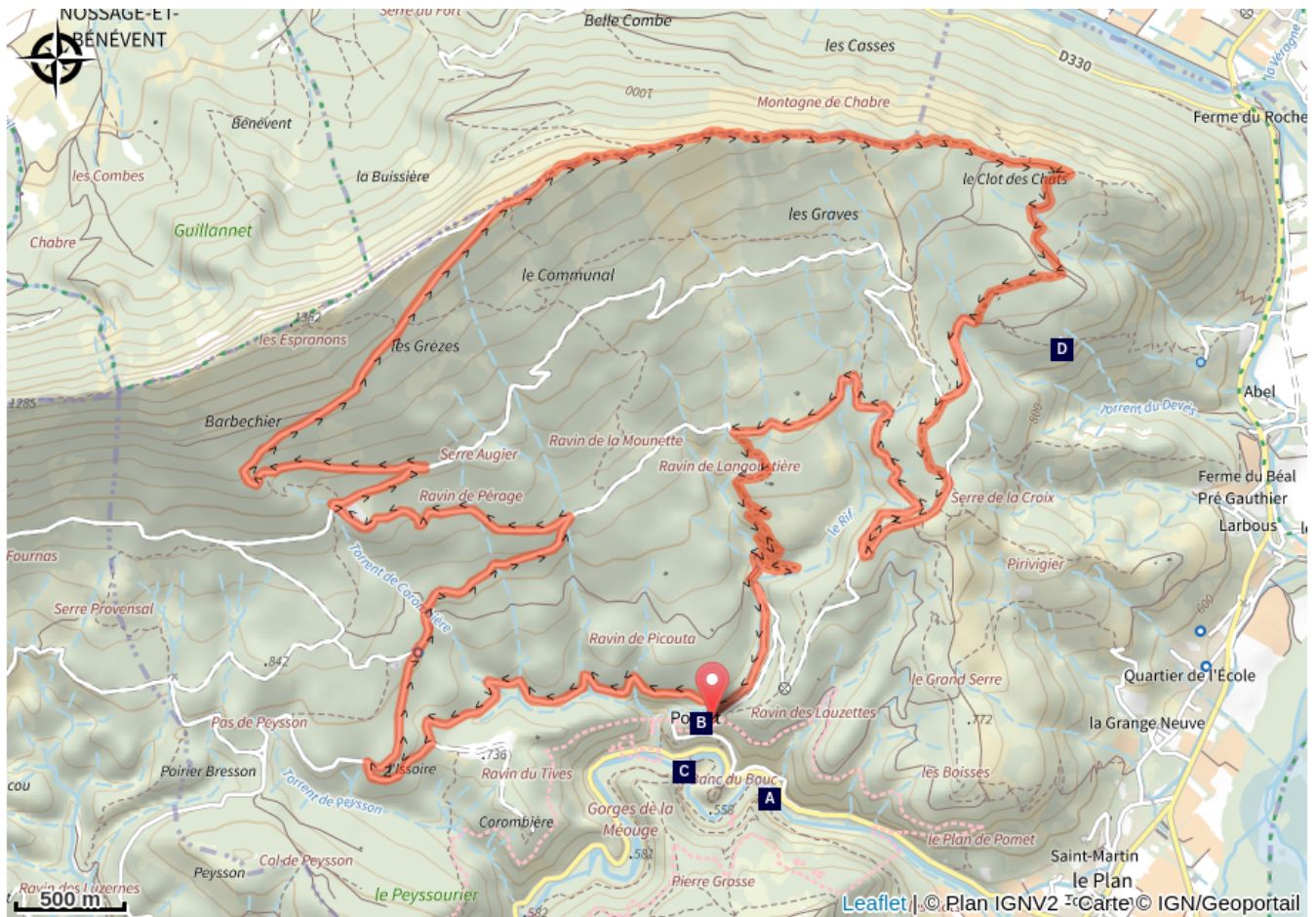


Altitude min 656 m Altitude max 1256 m

Depuis le village de Pomet, l'itinéraire monte jusqu'à la crête en suivant la route forestière.

Une fois au sommet de la Montagne de Chabre, le parcours longe la crête par un sentier. Au bout de cette crête, rejoindre une piste pour redescendre vers Pomet en passant par différentes portions de pistes et sentiers à travers les bois.

# Sur votre chemin...



Pont Roman (A)

Gorges de la Méouge (C)

Fontaine (B)

Point de vue sur la Vallée du Buëch  
(D)

# Toutes les infos pratiques

## **Recommandations**

- Prudence : zone technique sur la crête

## **Comment venir ?**

### Transports

Limitons les déplacements, pensons aux transports en commun et au covoiturage : <https://zou.maregionsud.fr>

### Accès routier

Depuis Laragne, prendre la D942 vers le sud. Tourner à droite sur la D124 et encore à droite pour revenir sur la D942. Après environ 1.5km, prendre la direction de Pomet pour arriver au village.

### Parking conseillé

Village, Pomet

## **Lieux de renseignement**

### **Office de Tourisme Sisteron Buëch - bureau de Laragne**

Place des Aires, None 05300 Laragne-Montéglin

laragne@sisteron-buech.fr

Tel : 04 92 65 09 38

<http://www.sisteron-buech.fr>



# Sur votre chemin...

---



## Pont Roman (A)

Ne manquez surtout pas ce Pont Roman à trois arches, encore en très bon état, qui permet de traverser la Méouge. C'est le lieu phare des Gorges de la Méouge.

Crédit photo : CDRP05

---



## Fontaine (B)

Profitez de cette jolie fontaine en pierre située dans le hameau de Pomet, sur les hauteurs des Gorges de la Méouge.

Crédit photo : CDRP05

---



## Gorges de la Méouge (C)

Vous êtes ici dans un site classé Natura 2000, aux nombreuses espèces végétales et faunistiques. Ces imposantes falaises calcaires offrent de nombreux lieux de baignade (vasques, cascades...).

Crédit photo : CDRP05

---



## Point de vue sur la Vallée du Buëch (D)

Superbe vue d'ensemble sur la vallée et les douces montagnes du Buëch. Ici les vergers et les champs de lavande régneront en maîtres.

Crédit photo : CDRP05