VTT N°20 - Circuit de l'Antique

Ecrins - Freissinières

Single de l'Antique (rogiervanrijn)

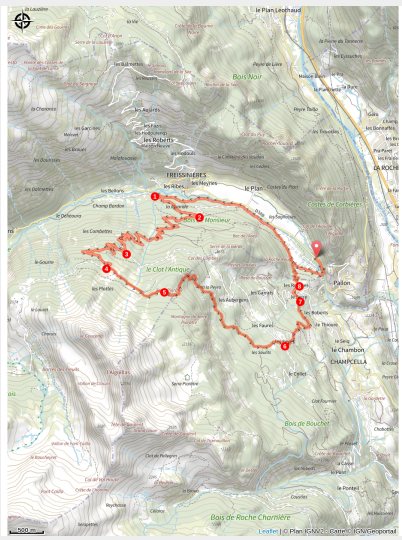

Circuit VTT proposant une descente majeure du territoire!

La montée s'effectue à la fraîche dans l'immense forêt de l'Ubac de Freissinières et ses pistes forestières. Une fois à Serre Piarâtre, une magnifique descente s'offre à vous dans le mélézin de Champcella, single réputé!

Infos pratiques

Pratique : VTT

Durée : 3 h

Longueur : 17.4 km

Dénivelé positif : 863 m

Difficulté : Difficile

Type : Boucle

Thèmes : Col et sommet, Point de vue

Itinéraire

Départ : Parking du parc accrobranche (Freissinières Aventure Nature) au niveau du pont de Pavis, Freissinières
Arrivée : Parking du parc accrobranche (Freissinières Aventure Nature) au niveau du pont de Pavis, Freissinières
Balisage : Vélo
Communes : 1. Freissinières
2. Champcella

Profil altimétrique

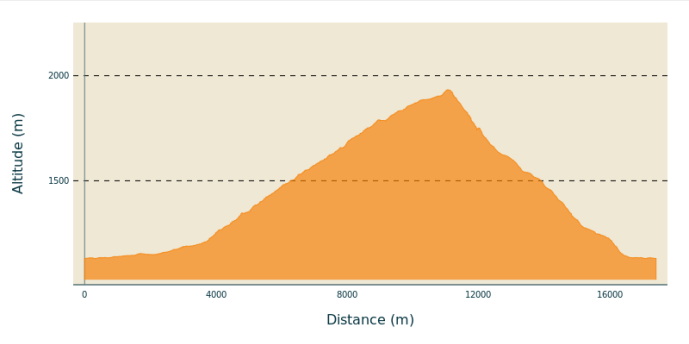

Altitude min 1129 m Altitude max 1933 m

Le parcours débute au niveau du pont de Pavis dans une ambiance de fraîcheur par la piste qui remonte le long du torrent de la Biaysse en rive droite.
Ce parcours n'est pas balisé sur le terrain dans un soucis de préservation de l'espace naturel. L'itinéraire est disponible en fichier gpx téléchargeable sur cette page. Il peut être ainsi utilisé sur votre propre GPS (montre, téléphone...)

1. A l'intersection des pistes, prendre celle de gauche qui monte.
2. Continuer à monter sur la piste forestière.
3. Continuer à monter sur la piste forestière sur la gauche.
4. Prendre à gauche une piste de traversée.
5. Suivre le balisage GTHA/GTE sur cette portion un peu trialisante.
6. Quitter le balisage GTHA/GTE et descendre à gauche .
7. Passer entre les 2 maisons et rejoindre la route sur 300m
8. Suivre le balisage du circuit local VTT n°9 jusqu'à l'arrivée

Sur votre chemin…

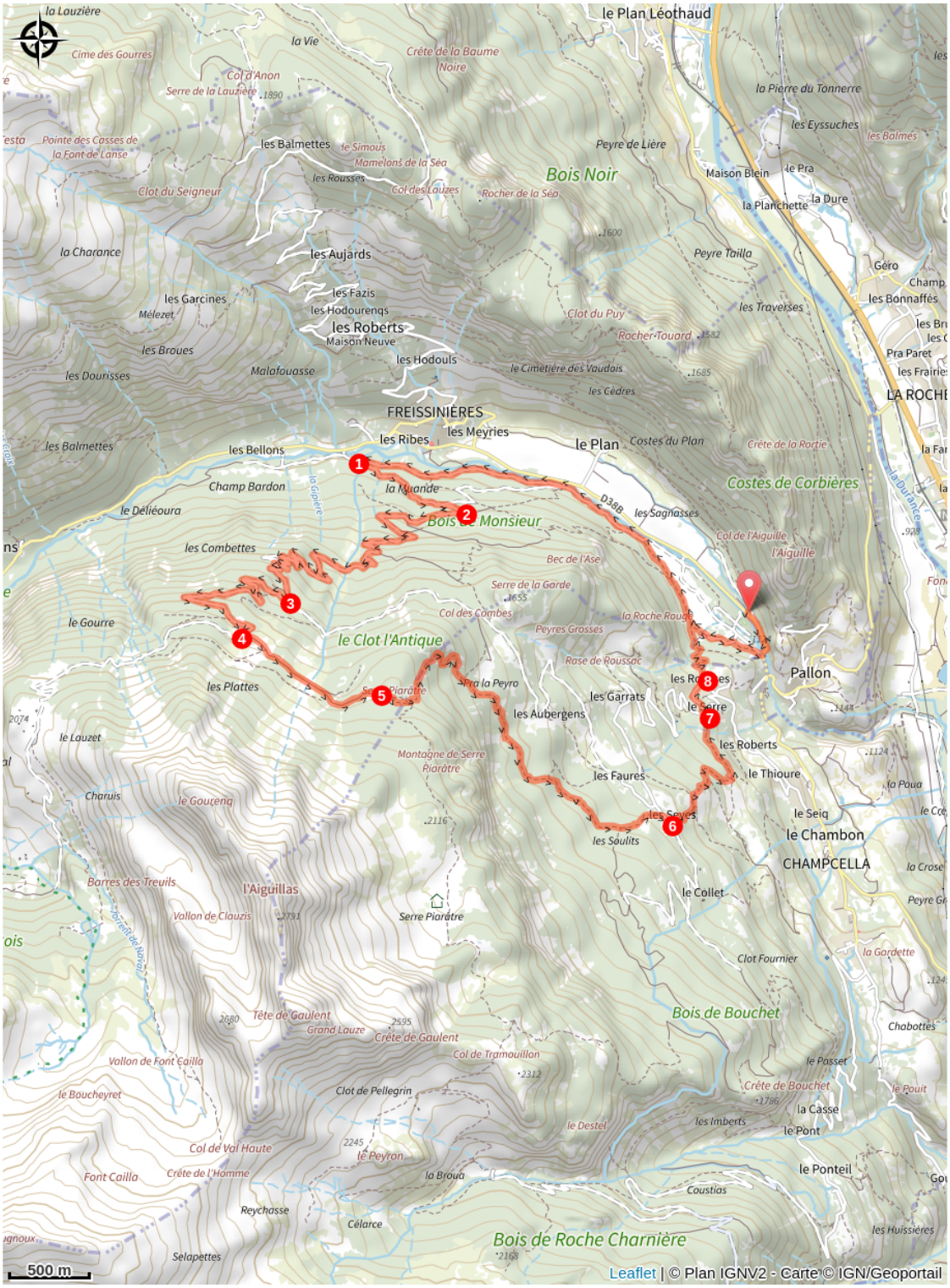

Toutes les infos pratiques

Les chiens de protection des troupeaux - VTT

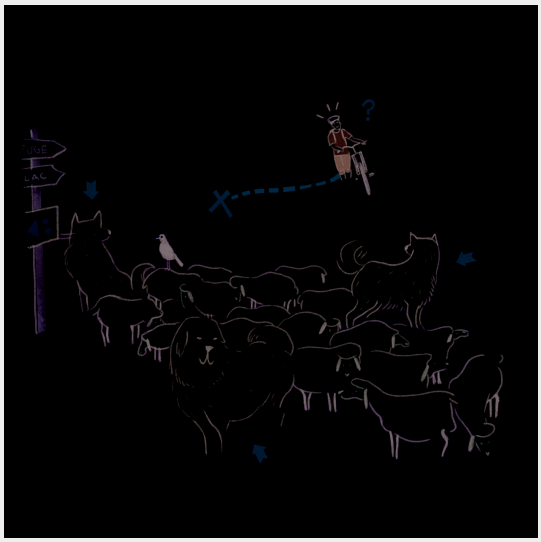

En alpage, les chiens de protection sont là pour protéger les troupeaux des prédateurs (loups, etc.).

Lorsque je fais du VTT, j'adapte mon comportement en contournant le troupeau, en marquant une pause et en descendant du vélo pour que le chien m'identifie.

En savoir plus sur les gestes à adopter avec le dossier Chiens de protection : un contexte et des gestes à adopter.
Racontez votre rencontre en répondant à cette enquête.

Recommandations

Avant de partir en VTT, il est impératif de consulter les périodes d'ouverture du parcours sur le site : https://www.onpiste.com/explorer/routes/circuit-de-lantique-6761

Attention : Ces informations sont données à titre indicatif. Il est de votre responsabilité de vérifier le bulletin météo et les conditions avant votre départ. L'Office de tourisme et le PNE ne pourront aucunement être portés responsable en cas d'accident. En cas de doutes, s'adresser à des professionnels : moniteurs ou loueurs de matériels.

Coordonnées des secours : Secours Montagne : 112

Respecter le travail des agriculteurs, exploitants et propriétaires

Refermer toutes les clôtures

Rapporter tous ses déchets

Ne pas couper l'itinéraire à travers les prairies

Comment venir ?

Transports

Transports en commun >> https://services-zou.maregionsud.fr/fr/

Pensez au covoiturage >> www.blablacar.fr

Pour plus de renseignements, s’adresser au Bureau d’Information Touristique le plus proche du départ de la randonnée >> www.paysdesecrins.com

Accès routier

À 10,5 km de L’Argentière-la-Bessée, prendre la N94 et D38.

Parking conseillé

Parking de l'accrobranche de Freissinières

Source

Pays des Ecrins

https://www.paysdesecrins.com