
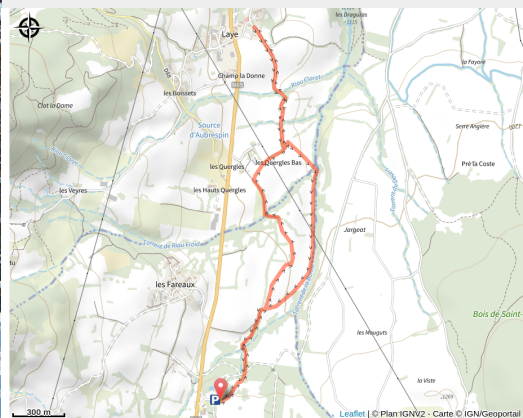


Raquettes : Le village de Laye

Gapençais



(OT GTV)



Un bel itinéraire à flanc qui permet d'aller jusqu'au village de Laye et de découvrir son monument sur la résistance française.

Infos pratiques

Pratique : Raquette

Durée : 3 h 15

Longueur : 5.5 km

Dénivelé positif : 95 m

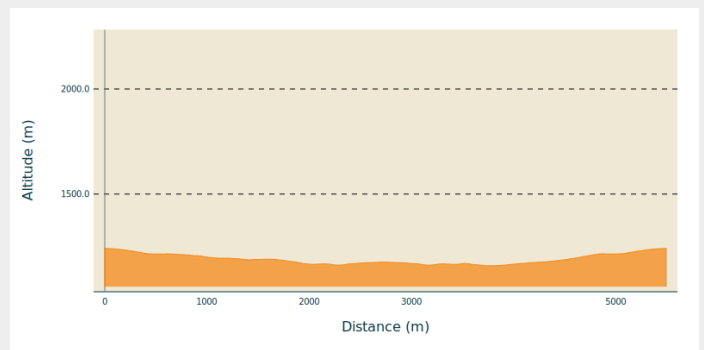
Difficulté : Facile

Type : Aller-retour

Itinéraire

Départ : Centre oxygénation Gap Bayard
Arrivée : Centre oxygénation Gap Bayard
Communes : 1. Gap
2. Laye

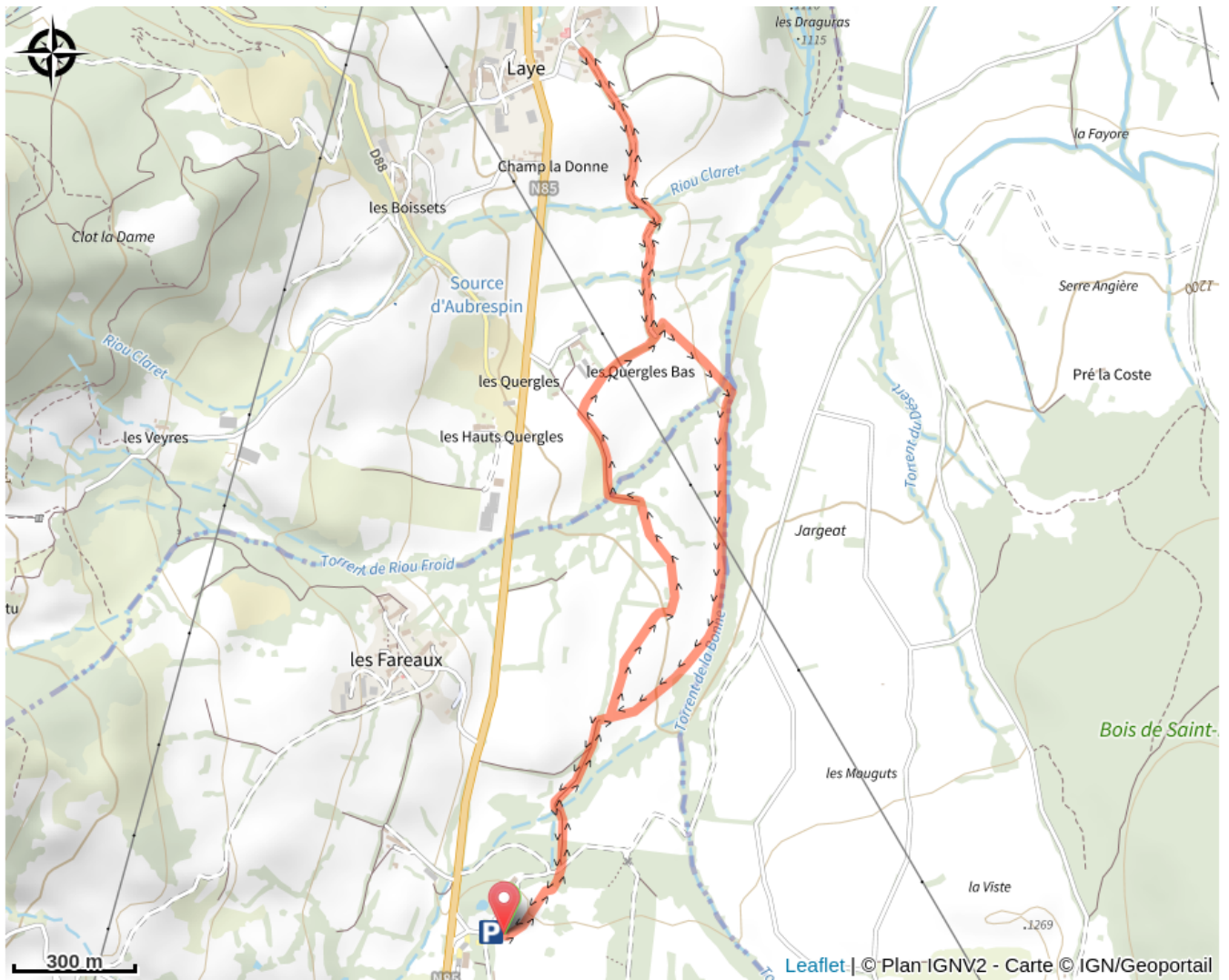
Profil altimétrique



Altitude min 1160 m Altitude max 1238 m

Un itinéraire très agréable jusqu'au petit village de Laye, vous passez devant le restaurant du centre Bayard, puis partez à travers champs pour rejoindre le village. L'aller est principalement en descente, pente très douce. Vous marchez le long de haies bocagères, ces haies typiques servent de délimitation de propriété entre les parcelles mais aussi de clôture naturelle pour le bétail. Une fois au village n'hésitez pas à monter jusqu'au monument de la résistance du Champsaur-Valgaudemar. La visite terminée il n'y a plus qu'à rentrer jusqu'au point de départ, à mi-parcours vous pouvez emprunter un itinéraire différent pour varier.

Sur votre route...



Toutes les informations pratiques

Comment venir ?

Accès routier

Depuis Gap, prendre la N85 en direction de Grenoble en empruntant le Col Bayard. Le Centre d'Oxygénation se trouve 800 mètres après le col, à droite