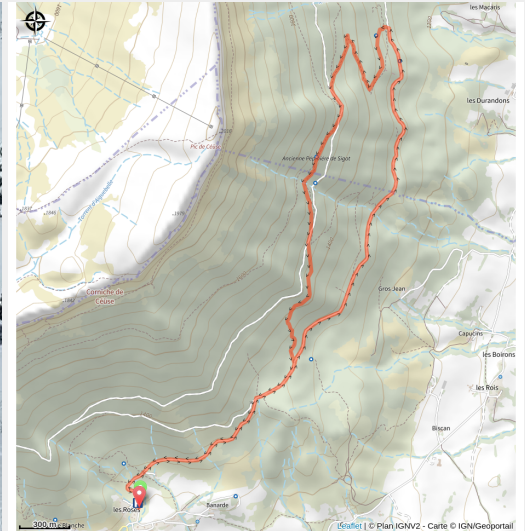


Raquettes : Grotte des maquisards

CA Gap-Tallard-Durance - Sigoyer



(M Viou/OT GTV)



Une jolie balade qui permet d'évoluer sous la falaise de Céüse et de découvrir un lieu historique.

Infos pratiques

Pratique : Raquette

Durée : 4 h 30

Longueur : 8.7 km

Dénivelé positif : 383 m

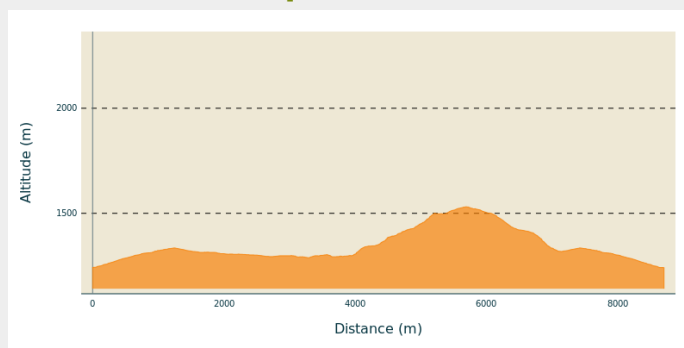
Difficulté : Moyen

Type : Boucle

Itinéraire

Départ : Sigoyer, chemin des graviers
Arrivée : Sigoyer, chemin des graviers
Communes : 1. Sigoyer
2. Pelleautier

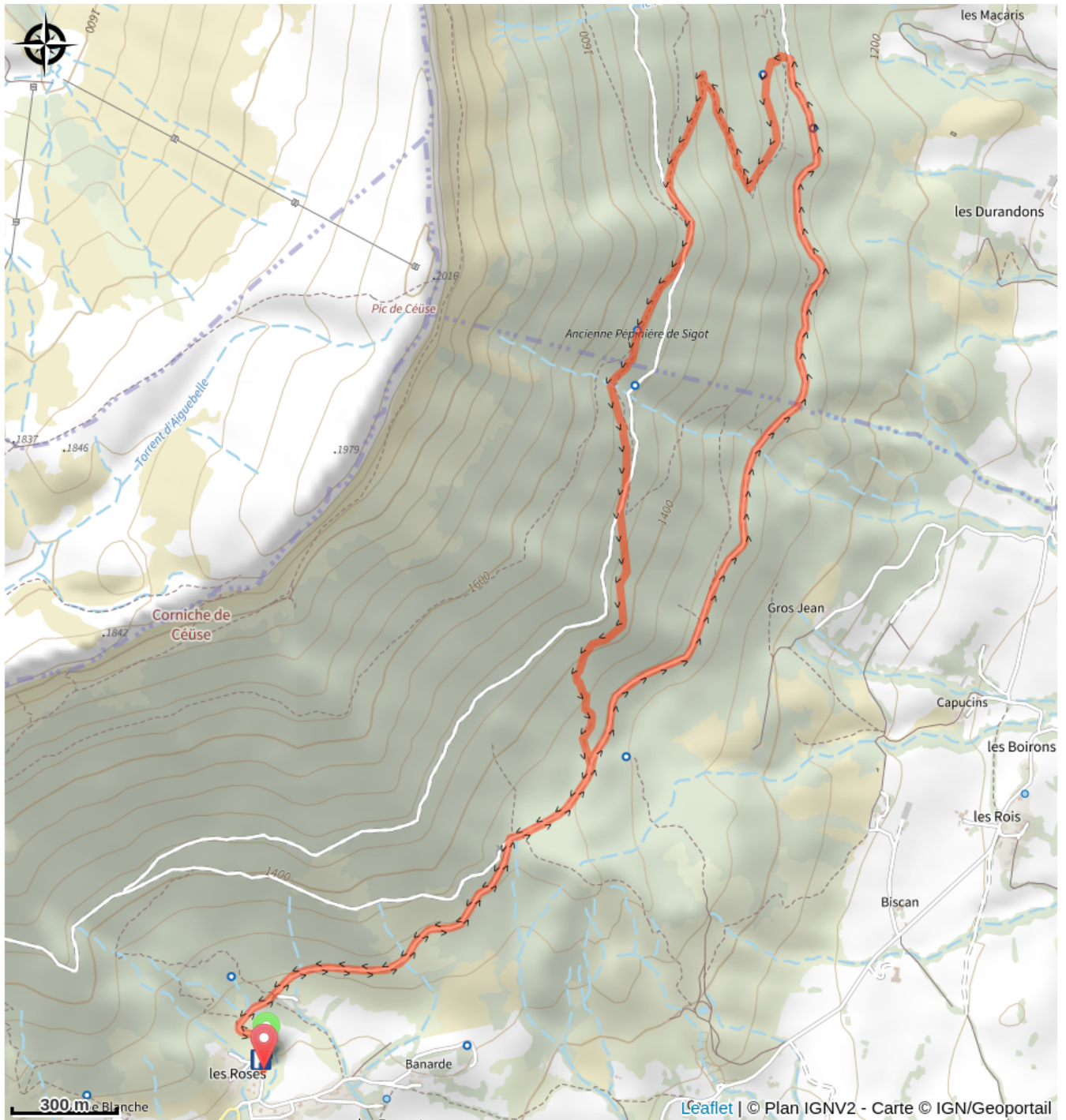
Profil altimétrique



Altitude min 1241 m Altitude max 1531 m

Après un échauffement en montant sur une large piste vous rejoignez le secteur des blocs de Céüse et la grotte des maquisards. Vous enchaînez par une piste forestière à flanc, après deux kilomètres vous empruntez un sentier sur votre gauche qui vous emmène au niveau supérieur. Une fois dessus, une traversée vous permet de rejoindre l'ancienne pépinière de Sigot. L'ancien sentier de la pépinière, restauré par l'ONF, vous permet de redescendre et de rejoindre la grotte. De là reprendre le même itinéraire jusqu'au point de départ.

Sur votre chemin...



Toutes les infos pratiques

Comment venir ?

Accès routier

Depuis Gap, rejoignez le village de Sigoyer, poursuivez sur la D219 en direction du col des Guerins, la quitter pour prendre une route sur votre droite en suivant la direction des Bonnets, empruntez le chemin des Graviers sur 200 m.

Parking conseillé : Le long du chemin des Graviers