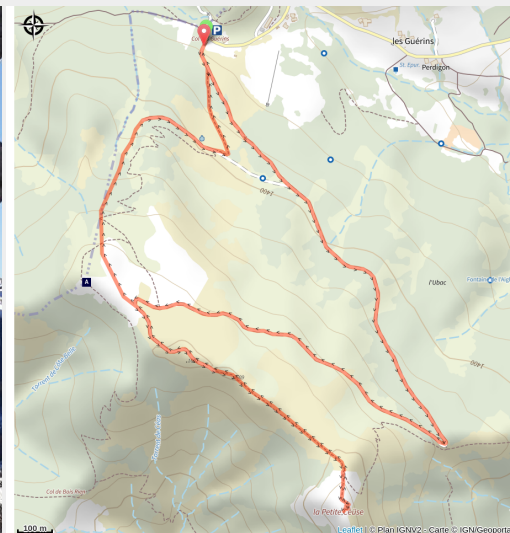


Raquettes : Petite Céüse

CA Gap-Tallard-Durance - Sigoyer



Balade en raquettes (Marine Viau/OT GTV)



Une jolie balade qui permet de prendre rapidement de la hauteur et de dominer la vallée de la Durance et le Gapençais.

Infos pratiques

Pratique : Raquette

Durée : 2 h 45

Longueur : 6.0 km

Dénivelé positif : 386 m

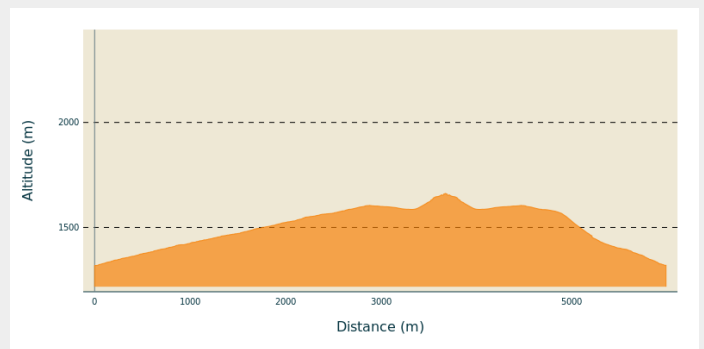
Difficulté : Facile

Type : Boucle

Itinéraire

Départ : Sigoyer, col des Guérins
Arrivée : Sigoyer, col des Guérins
Communes : 1. Sigoyer
2. Châteauneuf-d'Oze

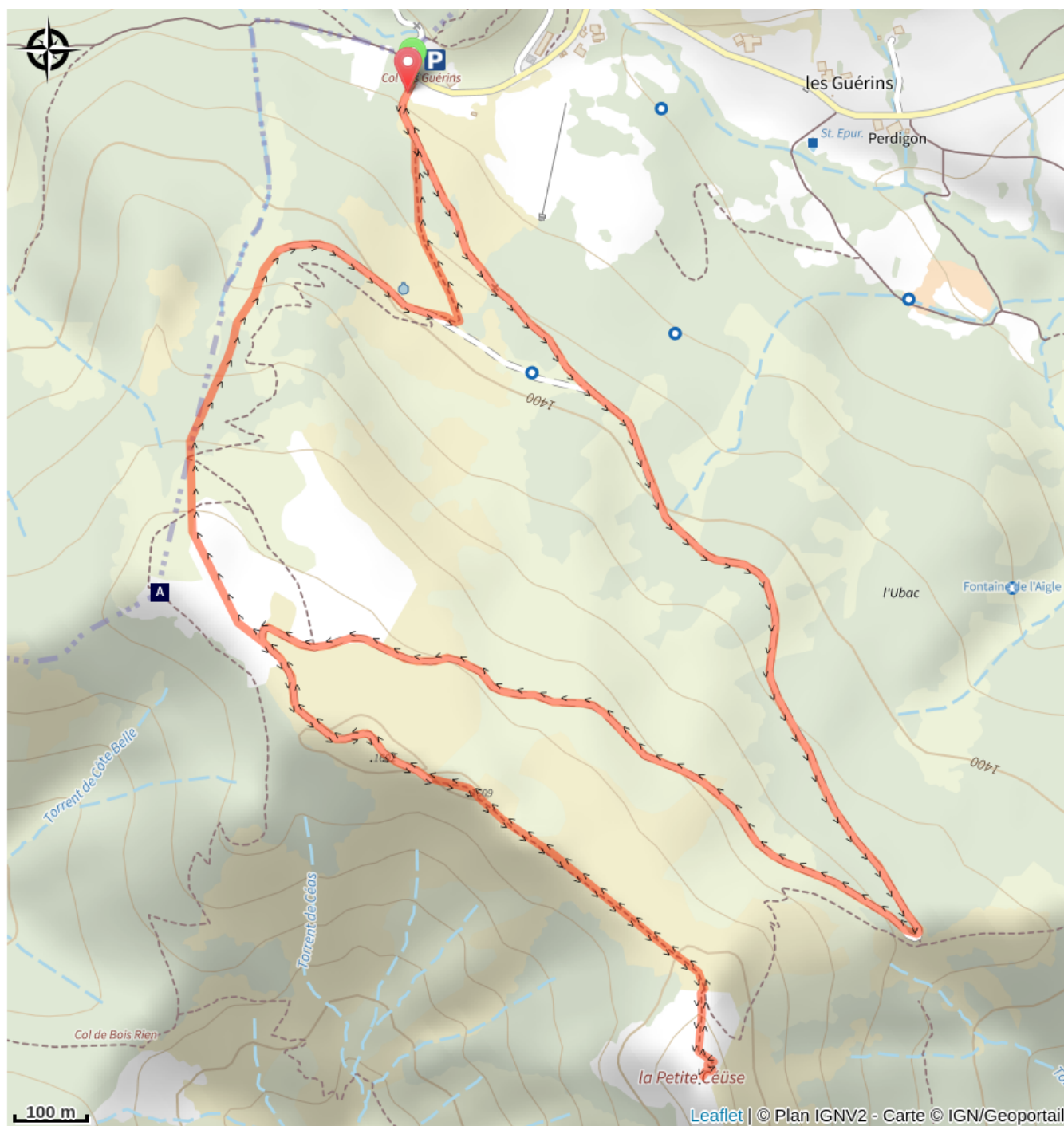
Profil altimétrique



Altitude min 1318 m Altitude max 1662 m

Depuis le col des Guérins, la piste vous fait grimper vers la petite Céüse. N'allez pas jusqu'au sommet (il nécessite de faire un pas d'escalade). De là un superbe panorama à 360° s'offre à vous des sommets enneigés des Écrins jusqu'au Mont Ventoux. Une fois sur la crête, un petit aller-retour vous permet de profiter du panorama pour descendre revenez sur vos pas et plongez dans la descente à travers champs.

Sur votre chemin...



Point de vue (A)

Toutes les infos pratiques

Comment venir ?

Accès routier

Depuis Gap, rejoignez le village de Sigoyer, et prenez la D219 en direction du col des Guerins, falaise de Céüse.

Parking conseillé : Parking de la maison de Céüse

Sur votre chemin...



Point de vue (A)

Point de vue spectaculaire sur toute la vallée du Buech, Céüse et les Ecrins. L'occasion de faire une petite pause pour admirer ce fabuleux paysage.

Crédit photo : L.P