


Ya marne (VTT n°9 rouge)

CA Gap-Tallard-Durance - Gap



Vue Ecrins (CDRP05)



Très beau tour visitant les collines de Gap dans un premier temps, le lac de Pelleautier ensuite, et les fameux sentiers monotraces du côté de Châteauneuf !

Infos pratiques

Pratique : VTT

Durée : 4 h

Longueur : 34.6 km

Dénivelé positif : 940 m

Difficulté : Facile

Type : Boucle

Thèmes : Faune, Flore et forêt,
Point de vue

Itinéraire

Départ : Piscine de Fontreyne, Gap

Arrivée : Piscine de Fontreyne, Gap

Balisage : 🚲 Vélo

Communes : 1. Gap

2. La Freissinouse

3. Pelleautier

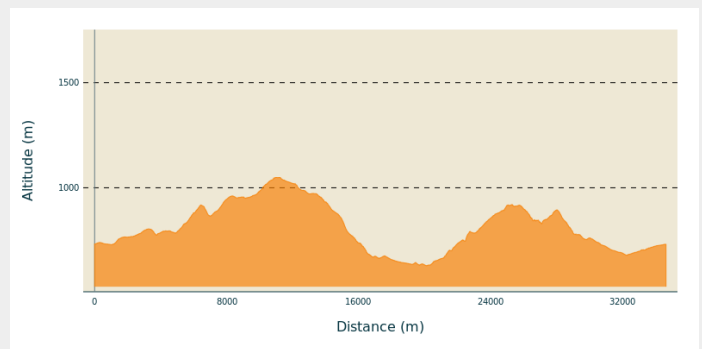
4. Neffes

5. Tallard

6. Châteauneuf

7. Lettret

Profil altimétrique



Altitude min 629 m Altitude max 1049 m

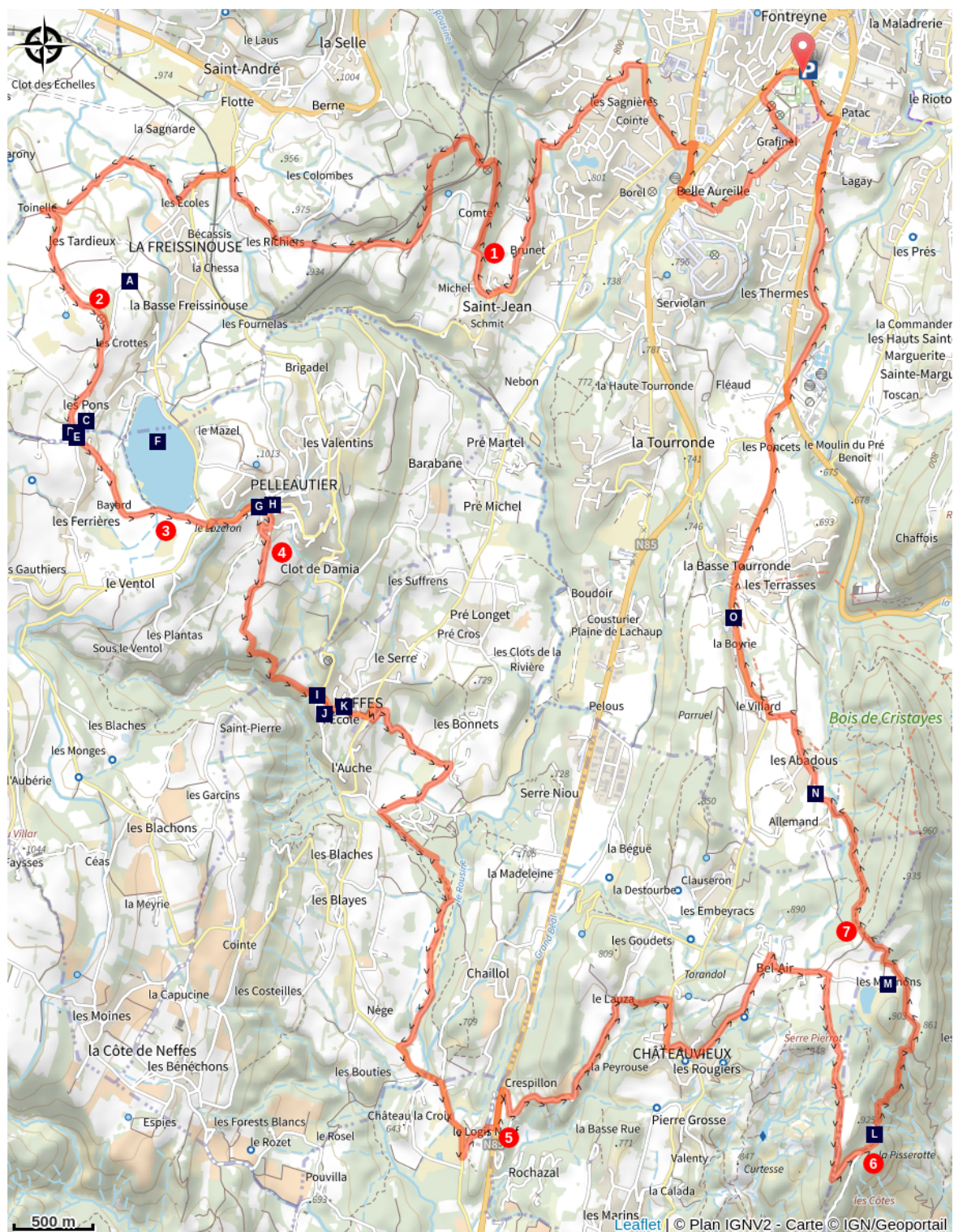
Tour "roulant" avec deux montées conséquentes. Les descentes ne sont pas très techniques, sur des terrains différents (terre, marnes, cailloux !).

1. Voici le bois de Saint Jean. Une montée assez raide suivie d'une petite descente "forestière" !
2. 🏞️ Vue magnifique avec au premier plan le lac de Pelleautier et au second le bassin Gapençais.
3. Longer le lac de Pelleautier, alimenté par le Canal de Gap (qui arrive du Champsaur, traverse par un tunnel sous le col de Manse, et longe le Domaine de Charance !).
4. ⚠️ Descente sur piste dans un premier temps, puis sur un sentier monotrace jusqu'à Neffes.
5. ⚠️ Traverser la RN85. Soyez prudent !
6. Magnifique sentier en balcon, un pur bonheur !
7. Dernière descente vers Gap ! Attention aux piétons !

Carte IGN Gap n°3338 ET

Balisage: VTT - FFC

Sur votre chemin...



Point de vue (A)

Cadran solaire (C)

Oratoire (E)

Oratoire (G)

Lavoir de Neffes (I)

Eglise de Neffes (K)

Ferme des Marinons (M)

Fontaine (B)

Chapelle (D)

Lac de Pelleautier (F)

Village de Pelleautier (H)

Fontaine (J)

Point de vue sur la Durance (L)

Point de vue (N)

Toutes les infos pratiques

Comment venir ?

Transports

- Limitons les déplacements, pensons aux transports en commun et au covoiturage : www.sudmobilite.fr
- **Bus urbains l'agglomération en bus** : www.gap-tallard-durance.fr
- **Liaisons SNCF** au départ de la gare de Gap : www.ter.sncf.com

Accès routier

Depuis le centre-ville de Gap, prenez la direction de l'A51 et rejoignez le parking du stade nautique de Fontreyne.

Parking conseillé

Parking du stade nautique de Fontreyne

Lieux de renseignement

Office de tourisme de Gap tallard Vallées - bureau d'accueil de Gap

1, place Jean Marcellin, 05000 GAP

Tel : 04 92 52 56 56

<https://www.gap-tallard-vallees.fr>



Sur votre chemin...



Point de vue (A)

Très belle vue panoramique sur les hauts sommets du Champsaur et les Ecrins.

Crédit photo : CDRP05



Fontaine (B)

Au milieu des fleurs et surplombant le lac de Pelleautier, cette superbe fontaine invite au rafraîchissement.

Crédit photo : L.P



Cadran solaire (C)

Sur la façade d'une jolie maison fleurie du hameau, prenez un instant pour observer son cadran solaire.

Crédit photo : CDRP05



Chapelle (D)

Ne manquez pas cette chapelle, juste avant de traverser le hameau les Pons.

Crédit photo : CDRP05



~ Oratoire (E)

Juste au croisement des deux routes se tient un oratoire.

Crédit photo : L.P



Lac de Pelleautier (F)

Pelleautier possède un lac situé dans un cadre naturel magnifique, au pied de la montagne de Céüse. C'est l'endroit idéal pour venir se détendre au bord de l'eau en observant les montagnes après de bonnes heures de marche. Au second plan, les montagnes du Dévoluy sont impressionnantes.

Crédit photo : L.P



Oratoire (G)

Sur le Chemin de l'église, passez devant ce bel oratoire, en plein coeur du village de Pelleautier.

Crédit photo : L.P



Village de Pelleautier (H)

Au pied de la montagne de Céüse et du lac de Pelleautier, ce charmant village sera une halte idéale pour faire une petite pause avant de repartir de plus belle sur les sentiers.

Crédit photo : L.P



~~~~ Lavoir de Neffes (I)

Ne manquez surtout pas cet ancien lavoir à l'entrée du village de Neffes, sur la route menant à Pelleautier.

Crédit photo : L.P



Fontaine (J)

Juste au croisement d'une ruelle en pavé, cette jolie fontaine permet de faire une petite pause agréable en plein centre du village de Neffes.

Crédit photo : L.P



~~~~ Eglise de Neffes (K)

Le sentier passe entre la mairie et l'église de Neffes, profitez en pour faire une pause sur la paisible place du village.

Crédit photo : L.P



Point de vue sur la Durance (L)

Ce bout de sentier en balcon est exceptionnel. Des marnes et de nombreux champs de pommiers sont visibles au premier plan, un peu plus loin se dessine la Durance et au second plan, la vallée de l'Ubaye apparaît. Un véritable spectacle sur cette partie très sauvage du parcours.

Crédit photo : L.P



Ferme des Marinons (M)

En chemin, vous contournerez la ferme des Marinons et son lac.

Crédit photo : L.P



Point de vue (N)

Profitez de la vue dégagée qu'offre ce chemin sur la ville de Gap, chef lieu des Hautes-Alpes et sur la superbe montagne de Céüse.

Crédit photo : L.P
