


St Abdon (VTT n°1 vert)

CA Gap-Tallard-Durance - Tallard



(Thomas Sicre)



Petite balade facile qui vous permettra de découvrir le parc du chateau de Tallard puis les vergers en bord de Durance !

Infos pratiques

Pratique : VTT

Durée : 1 h

Longueur : 6.3 km

Dénivelé positif : 72 m

Difficulté : Très facile

Type : Boucle

Thèmes : Patrimoine et histoire

Itinéraire

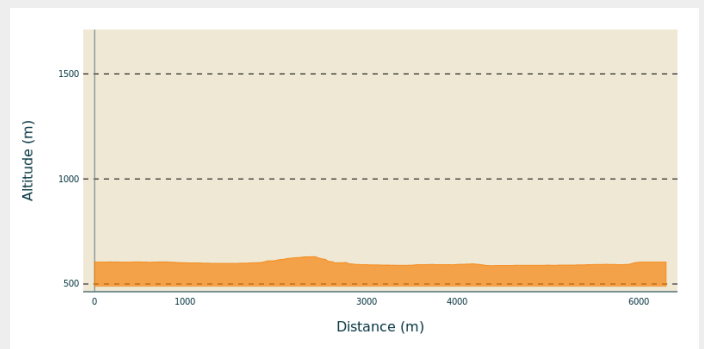
Départ : Tallard

Arrivée : Tallard

Balisage :  Vélo

Communes : 1. Tallard


Profil altimétrique



Altitude min 587 m Altitude max 630 m

Aucune difficulté technique pour cet itinéraire! A faire en famille pour découvrir l'activité VTT ou gravel !

Il y a des portions de routes et de pistes.

1. Pénétrer dans le magnifique parc du chateau de Tallard.
2.  Longer la D942 500m(attention route fréquentée). Prendre la petite route qui se transforme en piste.
3. La piste descend puis louvoie dans les champs de vignes.
4. A la route goudronnée, prendre à gauche.
5. Prendre la piste sur la digue et aller jusqu'à la base de Canoë Kayak.
6. Au stade d'eau vive de Tallard, prendre à gauche, en direction du village.
7. Avant le parking sur la droite, prendre la petite rue sur la gauche et passer sous la "Porte Durance", et rejoindre le départ en louvoyant dans les rues de Tallard!

Carte IGN Gap n°3338 ET

Balisage: VTT - FFC

Sur votre chemin...



- Château de Tallard (A)
- ~~~~ Lavoir (C)
- ~~~~ Eglise Saint-Grégoire (E)
- ~~~~ Fontaine (G)

- Table d'orientation (B)
- Fontaine (D)
- Ville de Tallard (F)

Toutes les infos pratiques

Comment venir ?

Transports

Limitons les déplacements, pensons aux transports en commun et au covoiturage :

- Transports L'Agglo en bus : www.gap-tallard-durance.fr
- Ligne de bus 05 Voyageurs : www.05voyageurs.com
- Liaisons SNCF au départ de la gare de Gap : www.ter.sncf.com

Accès routier

Rejoindre le centre du village de Tallard
Parking conseillé : devant le château.

Parking conseillé

Parking du château de Tallard

Lieux de renseignement

Office de tourisme de Gap tallard Vallées - bureau d'accueil de Tallard

Place du Château, 05130 TALLARD

Tel : 04 92 54 04 29

<https://www.gap-tallard-vallees.fr>



Sur votre chemin...



Château de Tallard (A)

Venez découvrir les secrets du Château de Tallard, depuis la première tour édifée en 1215, en passant par la construction du logis seigneurial, de l'aile des gardes, de la chapelle St Jean jusqu'au classement dans son ensemble en 1969.

Source : <http://www.chateau-tallard.fr/>

Crédit photo : CDRP05



Table d'orientation (B)

Profitez de cette vue dégagée pour découvrir les montagnes alentours et voir les nombreux avions décoller depuis l'aérodrome.

Crédit photo : L.P



~~~~ Lavoir (C)

Sous la mairie de Tallard, rejoignez le lavoir et sa fontaine d'eau potable. L'occasion de remplir sa gourde et de faire une petite pause agréable.

Crédit photo : CDRP05



Fontaine (D)

Point d'eau situé sur le parking de la mairie, au nord du centre du village de Tallard et juste à côté de la route de Lettret.

Crédit photo : CDRP05




~~~~ Eglise Saint-Grégoire (E)

Cette église, construite au XVIIe siècle, a été classée le 30 mai 1931 "monument historique".

Elle est placée sous le vocable de St Grégoire qui vivait au IVe siècle.

Source : Mairie de Tallard (<http://www.ville-tallard.fr>)

Crédit photo : L.P



Ville de Tallard (F)

Bénéficiant d'un climat exceptionnel entre Alpes et Provence, cette ville dynamique de 2000 habitants, ancienne cité fortifiée des bords de la Durance, est traversée par la route Napoléon et la route des fruits et des vins. Son patrimoine architectural et ses monuments historiques en font également une étape incontournable des amateurs de vieilles pierres et d'histoire.

Source :<http://www.ville-tallard.fr>

Crédit photo : L.P



Fontaine (G)

Fontaine centre ville de Tallard

Crédit photo : L.P