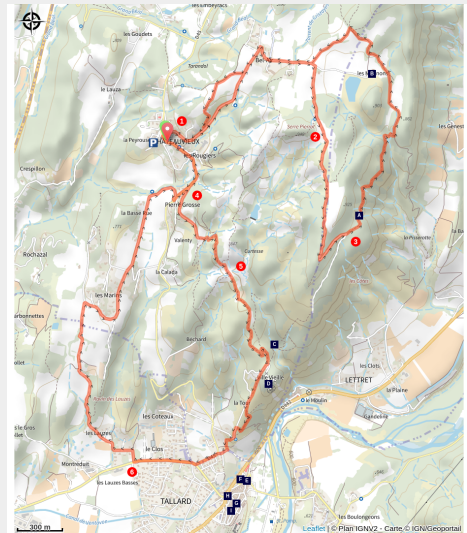


Serre Pierrot (VTT n°3 rouge)

CA Gap-Tallard-Durance - Châteauevieux



Panorama (L.P)



*Vous allez découvrir les fameux marnes de Châteauevieux ! l'itinéraire est roulant, et propose des descentes ludiques !
Les points de vue tout au long du parcours sont remarquables.*

Infos pratiques

Pratique : VTT

Durée : 2 h

Longueur : 14.2 km

Dénivelé positif : 455 m

Difficulté : Moyen

Type : Boucle

Thèmes : Point de vue

Itinéraire

Départ : Châteauvieux

Arrivée : Châteauvieux

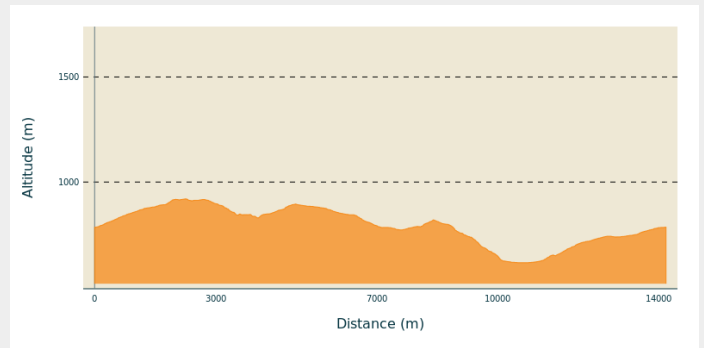
Balisage : 🚲 Vélo

Communes : 1. Châteauvieux

2. Lettret

3. Tallard

Profil altimétrique



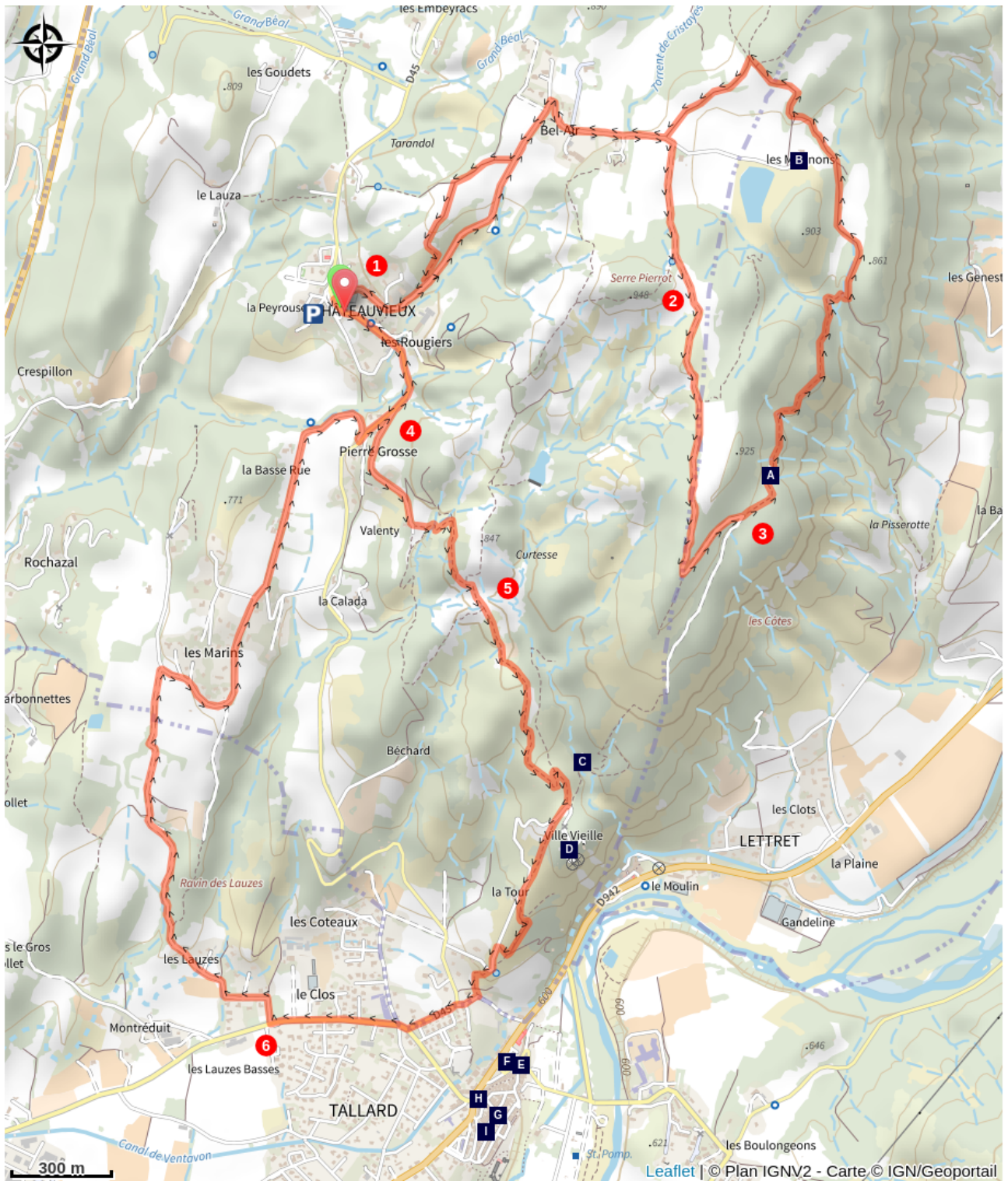
Altitude min 616 m Altitude max 920 m

1. Emprunter la route qui monte, et traverser le lieu dit "Bel-Air".
2. 🗺️ La piste en crête offre des panoramas magnifiques sur les montagnes bordant la communauté d'agglomération Gap Tallard Durance.
3. Descente vallonnée, ⚠️ quelques passages techniques !
4. Après être revenu sur vos pas, traverser le village de Chateauvieux.
🗺️ possibilité de remplir les gourdes dans le village.
5. Après une courte remontée sur route, emprunter un sentier qui monte dans un premier temps, puis qui redescend vers Tallard.
⚠️ Quelques passages exposés en traversés puis descente ludique dans les marnes !
6. Emprunter sur 500m la D46, et ne pas manquer de tourner à droite vers les Lauzes. Vous remontez alors une piste, parfois raide, puis une route vous ramenant au point de départ.

Carte IGN: Gap 3338ET

Balisage: VTT FFC Rouge n°3

Sur votre chemin...



Point de vue sur la Durance (A)

Ruisseau le Riou (C)

~~~~ Lavoir (E)

~~~~ Eglise Saint-Grégoire (G)

~~~~ Fontaine (I)

Ferme des Marinons (B)

Ville-Vieille (D)

Fontaine (F)

Ville de Tallard (H)

# Toutes les infos pratiques

## Comment venir ?

### Transports

Limitons les déplacements, pensons aux transports en commun et au covoiturage :

- Transports L'Agglo en bus : [www.gap-tallard-durance.fr](http://www.gap-tallard-durance.fr)
- Ligne de bus 05 Voyageurs : [www.05voyageurs.com](http://www.05voyageurs.com)
- Liaisons SNCF au départ de la gare de Gap : [www.ter.sncf.com](http://www.ter.sncf.com)

### Accès routier

Depuis Gap, prendre la direction de la route qui longe la Luye (D900b). Au niveau de la station d'épuration, prendre direction Chateauvieux. Au village, se garer devant le cimetière.

### Parking conseillé

Parking du cimetière

## Lieux de renseignement

### Office de tourisme de Gap tallard Vallées - bureau d'accueil de Tallard

Place du Château, 05130 TALLARD

Tel : 04 92 54 04 29

<https://www.gap-tallard-vallees.fr>



# Sur votre chemin...

---



## Point de vue sur la Durance (A)

Ce bout de sentier en balcon est exceptionnel. Des marnes et de nombreux champs de pommiers sont visibles au premier plan, un peu plus loin se dessine la Durance et au second plan, la vallée de l'Ubaye apparaît. Un véritable spectacle sur cette partie très sauvage du parcours.

Crédit photo : L.P

---



## Ferme des Marinons (B)

En chemin, vous contournerez la ferme des Marinons et son lac.

Crédit photo : L.P

---



## Ruisseau le Riou (C)

Profitez en pour faire une petite pause au bord de l'eau juste avant d'arriver à Tallard. Cette petite passerelle au dessus du ruisseau invite à la détente.

Crédit photo : L.P

---



## Ville-Vieille (D)

Crédit photo : L.P

---



## ~~~~ Lavoir (E)

Sous la mairie de Tallard, rejoignez le lavoir et sa fontaine d'eau potable. L'occasion de remplir sa gourde et de faire une petite pause agréable.

Crédit photo : CDRP05



## Fontaine (F)

Point d'eau situé sur le parking de la mairie, au nord du centre du village de Tallard et juste à côté de la route de Lettret.

Crédit photo : CDRP05

---



## ~ Eglise Saint-Grégoire (G)


Cette église, construite au XVIIe siècle, a été classée le 30 mai 1931 "monument historique".

Elle est placée sous le vocable de St Grégoire qui vivait au IVe siècle.

Source : Mairie de Tallard (<http://www.ville-tallard.fr>)

Crédit photo : L.P

---



## Ville de Tallard (H)

Bénéficiant d'un climat exceptionnel entre Alpes et Provence, cette ville dynamique de 2000 habitants, ancienne cité fortifiée des bords de la Durance, est traversée par la route Napoléon et la route des fruits et des vins. Son patrimoine architectural et ses monuments historiques en font également une étape incontournable des amateurs de vieilles pierres et d'histoire.

Source : <http://www.ville-tallard.fr>

Crédit photo : L.P

---



## ~ Fontaine (I)

Fontaine centre ville de Tallard

Crédit photo : L.P