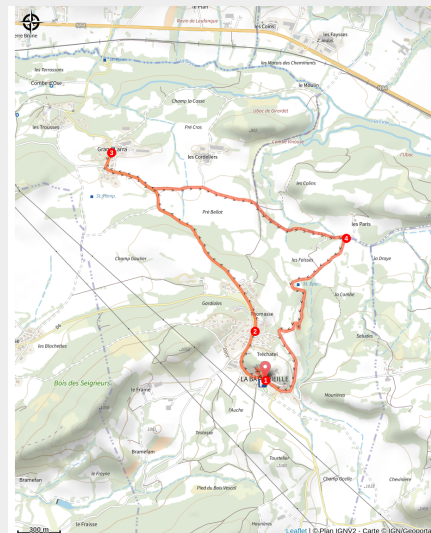


Sentier historique

CC Serre-Ponçon Val d'Avance - La Bâtie-Vieille



Chapeau de Napoléon et Vieux Chaillol (Benjamin Ferlay)



Entre nature et patrimoine, une promenade paisible à la découverte des curiosités historiques de La Bâtie-Vieille

Infos pratiques

Pratique : Pédestre

Durée : 2 h

Longueur : 6.7 km

Dénivelé positif : 172 m

Difficulté : Très facile

Type : Boucle

Thèmes : Pastoralisme, Patrimoine et histoire

Itinéraire

Départ : La Bâtie Vieille

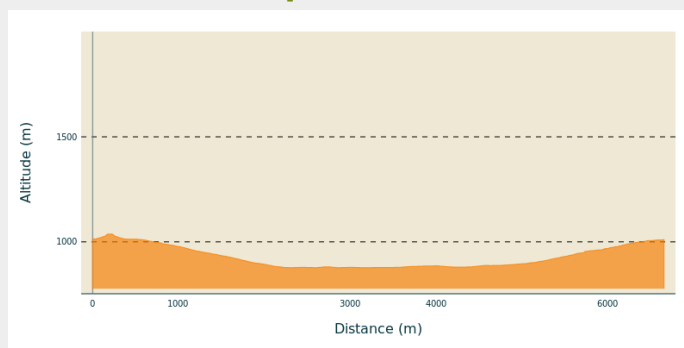
Arrivée : La Bâtie Vieille

Balisage : — PR

Communes : 1. La Bâtie-Vieille


2. La Bâtie-Neuve

Profil altimétrique



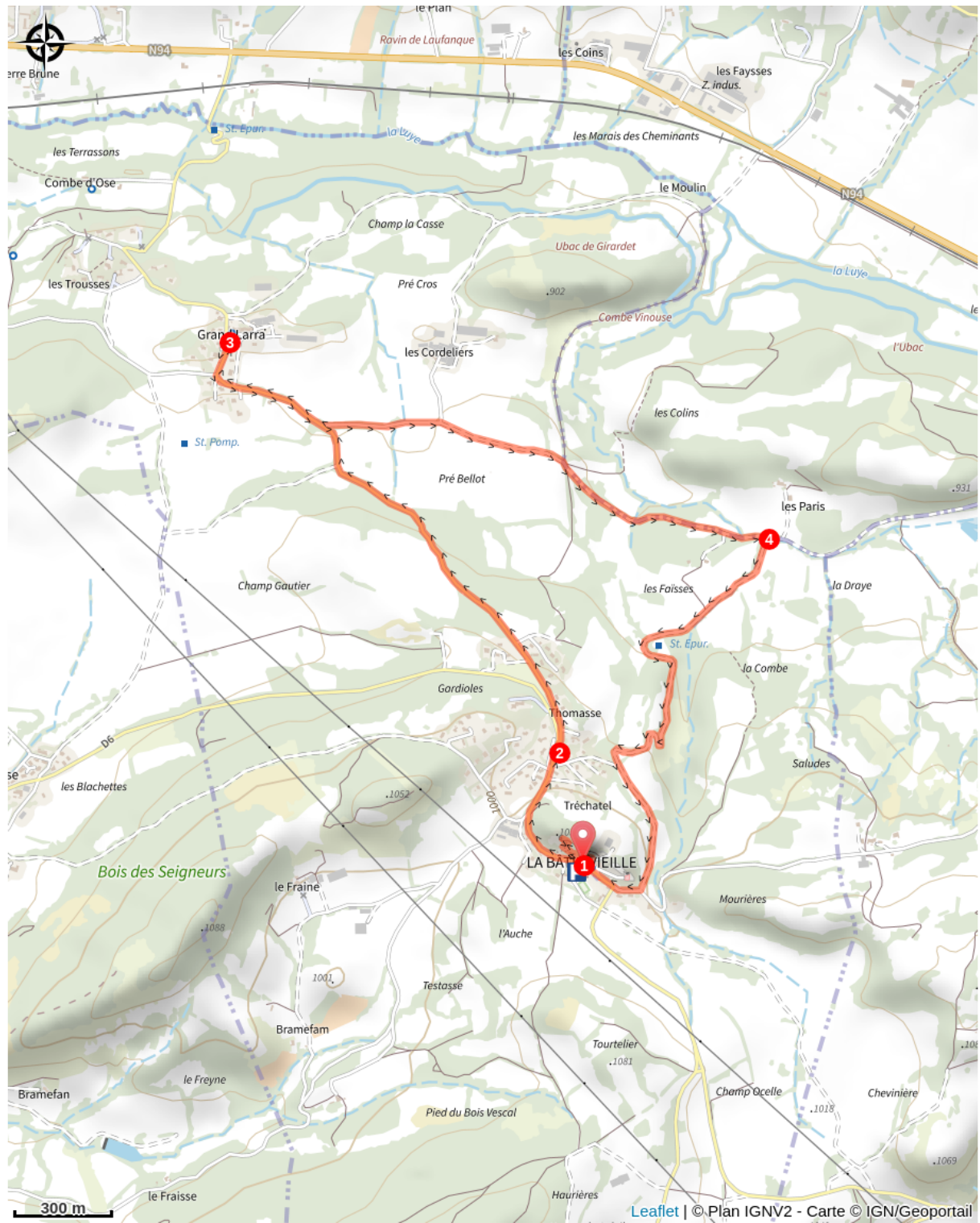
Altitude min 877 m Altitude max 1037 m

Depuis le parking, rejoindre la rue de la mairie.

1. Prendre la "rue du Four Neuf" montante sur la droite afin de rejoindre, par le "Chemin des Granges", la Vieille Tour surplombant le village.  Veiller à fermer la clôture si pâturage en cours. Admirer la vue qui donne sur le Tumuli de Chevignières et l'ancien site du village. Redescendre par le même chemin et passer devant le Four Banal. Emprunter la route par la droite en direction du hameau du Grand Larra. Traverser ainsi le village et en sortir par l'ouest. Continuer sur la route.
2. A la patte d'oie, prendre la route descendante de droite. Passer à proximité de la Thomasse pour rejoindre le Grand Larra. Pour découvrir le patrimoine historique du lieu, passer devant le four banal et faire le tour de la Chapelle Saint Antoine.
3. Quitter le hameau par le sud en empruntant la route d'arrivée. Prendre à gauche à la première intersection, direction Les Cordeliers, puis à droite à la patte d'oie suivante. La route devient piste agricole au milieu des champs. Cette ancienne voie romaine, la Via Cotta Per Alpem, traverse les Alpes. Un panneau explicatif attend le promeneur près du lieu-dit Pré Bellot, à la croisée des chemins. Continuer toujours tout droit jusqu'au lieu-dit "Les Paris".
4. Arrivé à la ferme des « Paris-Ictodurus », un panneau explicatif fait découvrir la richesse de ce lieu. Tourner à droite pour monter jusqu'au village de la Bâtie-Vieille par une piste en très bon état.

Carte IGN Gap n°3338ET

Sur votre chemin...



Toutes les infos pratiques

Comment venir ?

Transports

- Limitons les déplacements, pensons aux transports en commun et au covoiturage : www.pacamobilite.fr
- Ligne de bus 05 Voyageurs : www.05voyageurs.com
- Liaisons SNCF au départ de la gare de Gap : www.ter.sncf.com

Accès routier

- Depuis Gap (8km) prendre la route de Rambaud (D6). Suivre cette route qui mène directement à La Bâtie-Vieille.
- Depuis l'Office de Tourisme de Rousset, (27km), prendre la D900b en direction de Gap. Puis prendre la D942a et passer par Valserrès pour rejoindre la D942 en direction de Briançon. Monter à La Bâtie-Vieille par la D11 puis la D4 en passant par le hameau des Santons.

Parking conseillé

Parking du bourg, La Bâtie-Vieille

Lieux de renseignement

**Office de tourisme intercommunal
de Rousset Serre-Ponçon Vallées**
Pavillon du Tourisme - Les Celliers, 05190
ROUSSET
Tel : 04 92 54 41 18
<https://www.serreponconvallees.com>

