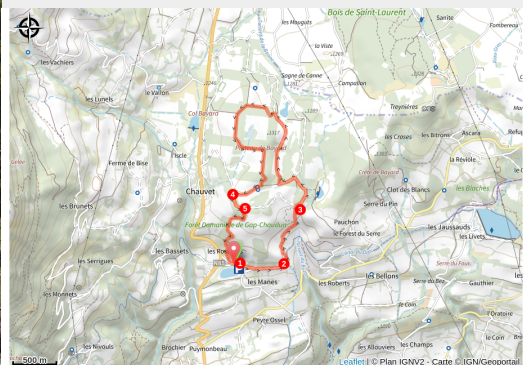


# Plateau de Bayard

CA Gap-Tallard-Durance - Gap



(Emmanuelle Condroyer)



*Cette boucle très variée et de faible difficulté vous emmène à la découverte des paysages nordiques du plateau de Bayard dont les grands espaces évoquent le Canada !*

## Infos pratiques

Pratique : Pédestre

Durée : 2 h 30

Longueur : 6.4 km

Dénivelé positif : 187 m

Difficulté : Facile

Type : Boucle

Thèmes : Faune, Flore et forêt

# Itinéraire

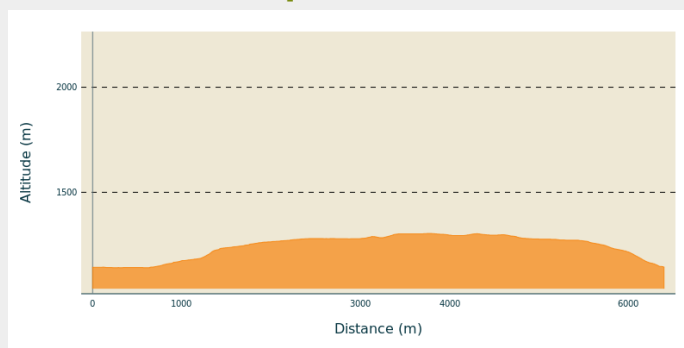
**Départ** : Gap - Les Manes

**Arrivée** : Gap - Les Manes

**Balisage** : — PR

**Communes** : 1. Gap

## Profil altimétrique



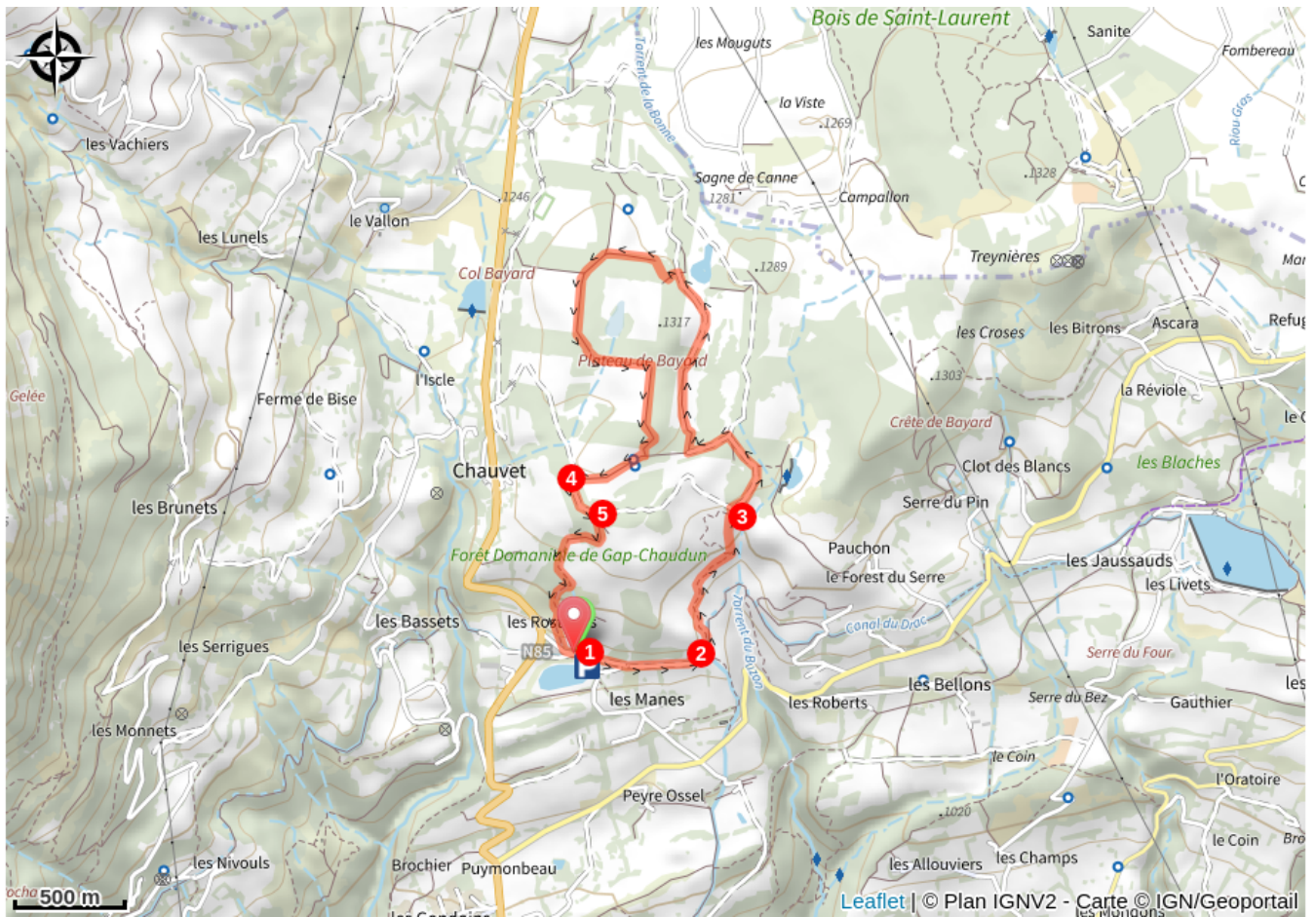
Altitude min 1141 m Altitude max 1304 m

*Cette randonnée est balisée n°5 sur le terrain*

1. Du parking, longer le canal de Gap vers l'Est.
2. Au croisement, prendre à gauche la piste qui monte. La piste se transforme en sentier et après 1,5 km, arrivée à un replat (aire de pique-nique).
3. Prendre la bonne piste à droite. Après 500 m, prendre à gauche à un croisement de piste (plein Ouest). Faire 200 m. A la lisière du bois, prendre à droite la piste jusqu'au petit lac. Prendre à gauche. Faire 200 m et prendre encore à gauche plein Sud.
4. Peu après la fontaine, prendre la bonne piste vers la gauche.
5. Quitter rapidement cette piste à droite et redescendre par un sentier jusqu'au point de départ.

Carte IGN Gap n°3338 ET

# Sur votre chemin...



# Toutes les infos pratiques

## Comment venir ?

### Transports

- Limitons les déplacements, pensons aux transports en commun et au covoiturage : [www.sudmobilite.fr](http://www.sudmobilite.fr)
- **Bus urbains de Gap** : [www.gap-tallard-durance.fr](http://www.gap-tallard-durance.fr)
- **Liaisons SNCF** au départ de la gare de Gap : [www.ter.sncf.com](http://www.ter.sncf.com)

### Accès routier

Du centre de Gap, emprunter la RN85 en direction de Grenoble. 2 km avant le col Bayard, repérer sur la droite une réserve d'eau. Prendre la route à droite (qui longe le canal de Gap). Le départ se trouve en contre haut de la réserve.

### Parking conseillé

Le long de la route en contre haut de la réserve des Manes.

## Lieux de renseignement

### Office de tourisme de Gap tallard Vallées - bureau d'accueil de Gap

1, place Jean Marcellin, 05000 GAP  
Tel : 04 92 52 56 56  
<https://www.gap-tallard-vallees.fr>

