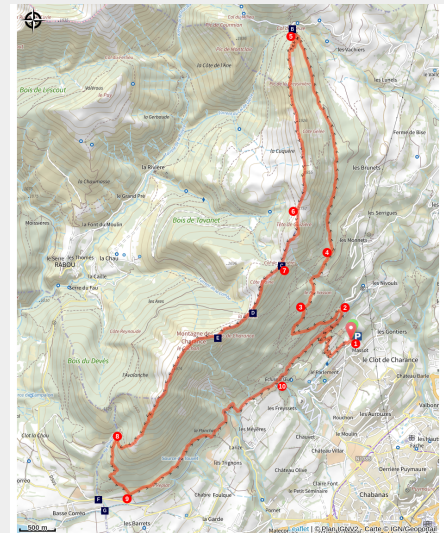


# L'intégrale

Gapençais - Gap



(Béatrice Gilly)



*Longue randonnée en crête offrant des panoramas exceptionnels sur le bassin Gapençais, le col Bayard, et la vallée du Champsaur.*

## Infos pratiques

Pratique : Pédestre

Durée : 8 h

Longueur : 22.4 km

Dénivelé positif : 1355 m

Difficulté : Moyen

Type : Boucle

Thèmes : Col et sommet, Faune, Point de vue

# Itinéraire

**Départ** : Gap, Domaine de Charance

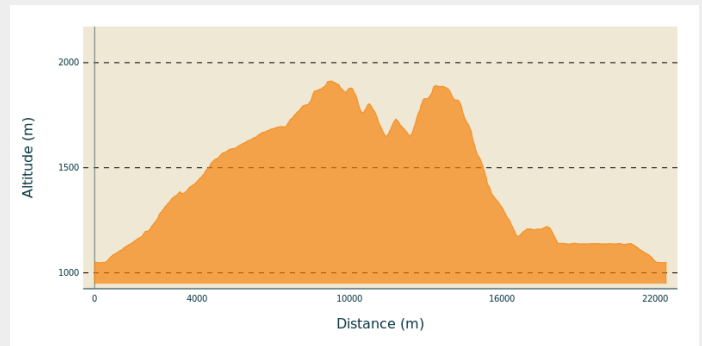
**Arrivée** : Gap, Domaine de Charance

**Balisage** : — PR

**Communes** : 1. Gap

2. Rabou

## Profil altimétrique



Altitude min 1048 m Altitude max 1913 m

*Cette randonnée est balisée n°14 sur le terrain*

*Le Domaine de Charance a longtemps appartenu à de puissants évêques qui ont fait construire le château et aménager le parc. En 1973 la commune de Gap en devient le propriétaire et le rend accessible au public. Le nom Charance signifie chute d'eau. Il est formé d'un mot celte "rin" voulant dire eau courante, et d'un préfixe "cha", donnant l'idée d'une chute*

1. Depuis le parking, longer le lac par la droite jusqu'à la passerelle, puis monter à droite le chemin forestier en lacets. Traverser le canal et continuer tout droit pour traverser la clairière.
2. Continuer de monter, passer le point de vue du Rochasson et continuer jusqu'à la clairière.
3. A la clairière, prendre à droite le chemin caillouteux qui monte en sous-bois puis, après une brève descente, longer le champ par la gauche, sortir des arbres et continuer jusqu'au croisement des sentiers.
4. Au croisement, suivre en face le petit sentier qui monte à flanc en longue traversée, puis la piste forestière jusqu'au col de Gleize (1691 m) 🌲📍
5. Avant le parking, prendre à gauche le sentier qui monte en lacets et suit le fil de l'arête qui devient rocheuse et escarpée. Poursuivre sur la crête: pic de Greysinière (1881m) puis tête de Guizière (1814 m).
6. Il est possible de contourner les bosses herbeuses par la droite.
7. De la Brèche de Charance, poursuivre vers le pic de Charance (1825m), puis le Cuchon 1903 m.

📍 *Le Cuchon est le sommet de l'itinéraire. La vue à 360° est magnifique: Bassin Gapençais, Dévoluy, Ecrins!*

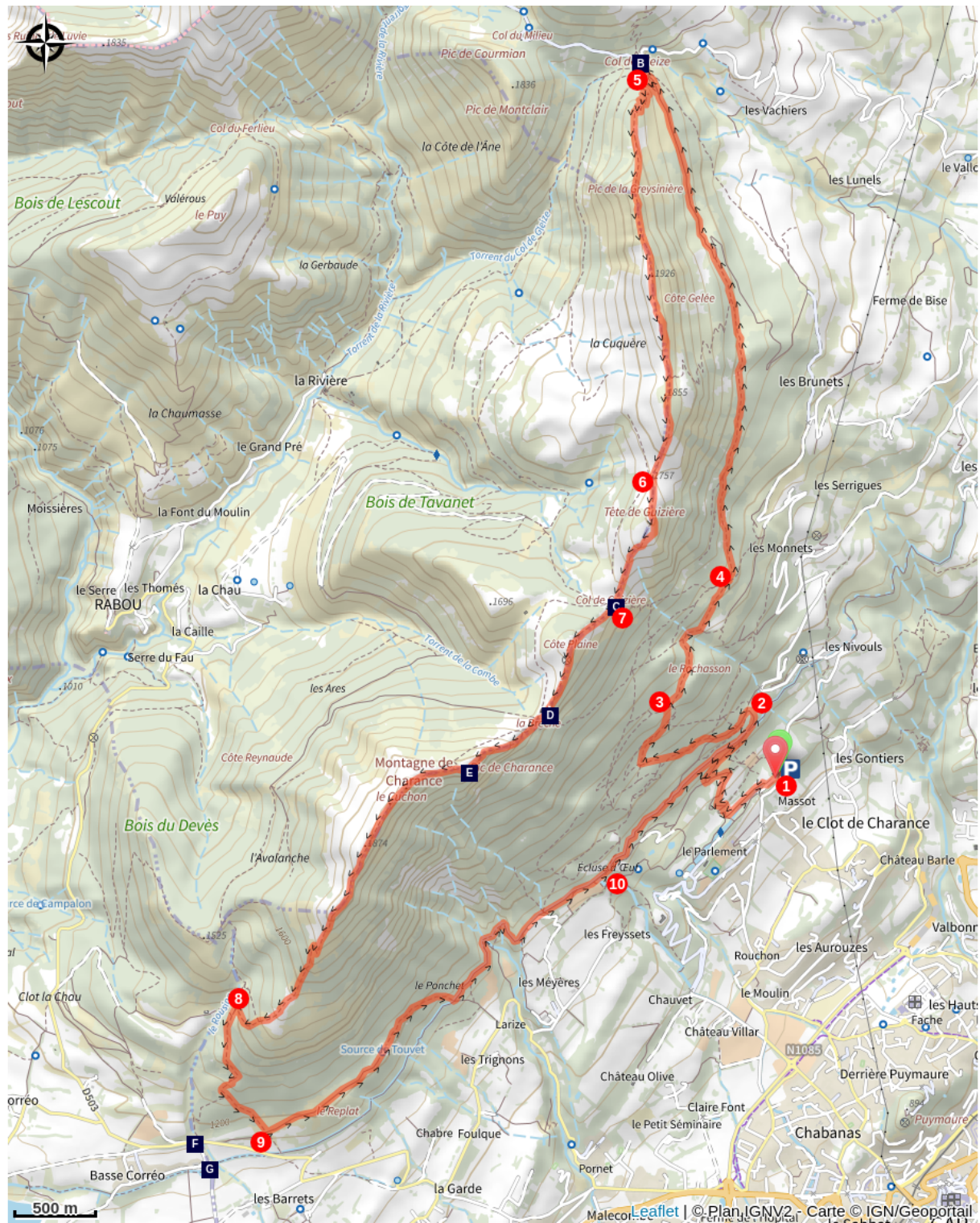
8. Descendre par la crête. Avant la ferme, tourner à gauche par un chemin qui descend à un croisement.
9. Au croisement, prendre à gauche et remonter légèrement à un replat. Descendre jusqu'au canal (📍 Fontaine à 150m à droite, à la route) tourner à gauche et rejoindre l'écluse de l'oeuf.

*Le canal de Gap (ou canal du Drac) est un canal qui capte l'eau dans le haut Champsaur et l'emmène dans le bassin Gapençais. Son utilisation est principalement destinée à alimenter Gap en eau potable et à l'irrigation.*

10. Contourner l'écluse par la droite et suivre le chemin forestier qui descend au lac pour arriver au parking du départ.

Cartes IGN: Gap n°3338 ET et Champsaur/Vieux Chaillol/Parc national des Ecrins n°3437 OT.

# Sur votre chemin...



Vue sur le bocage (A)  
Col de Guizière (C)  
Pic de Charance (E)  
Canal du Drac (G)

col de Gleize (B)  
Table d'orientation (D)  
Chapelle de Sauveterre (F)

# Toutes les infos pratiques

## Comment venir ?

### Transports

Limitons les déplacements, pensons aux transports en commun et au covoiturage :

- Transports L'Agglo en bus : [www.gap-tallard-durance.fr](http://www.gap-tallard-durance.fr)
- Ligne de bus 05 Voyageurs : [www.05voyageurs.com](http://www.05voyageurs.com)
- Liaisons SNCF au départ de la gare de Gap : [www.ter.sncf.com](http://www.ter.sncf.com)

### Accès routier

Du centre ville de Gap, prendre la route de Veynes. Au rond point du sénateur, prendre direction et aller au "domaine de Charance".

### Parking conseillé

Parking du domaine de Charance.

## Lieux de renseignement

### Office de tourisme de Gap tallard Vallées - bureau d'accueil de Gap

1, place Jean Marcellin, 05000 GAP

Tel : 04 92 52 56 56

<https://www.gap-tallard-vallees.fr>



# Sur votre chemin...

---



## Vue sur le bocage (A)

Le passage au col de Gleize vaut le détour, avec une superbe vue sur tout le Champsaur ! Il est le départ de nombreuses autres randonnées très jolies, à pied comme à cheval (notamment vers le cirque de Chaudun, un endroit très sauvage !).

Crédit photo : CDTE05



## col de Gleize (B)

Le col de Gleize, culminant à 1 696 mètres d'altitude, est situé dans le département des Hautes-Alpes, sur la commune de Gap, proche du col Bayard.

### Toponymie

L'étymologie par le mot occitan gleisa ou gleiso, signifiant « église », ne peut pas être étayée par une quelconque présence même ancienne d'édifice religieux. Par contre ce Gleize, comme d'autres toponymes de la région, notamment le Glaizil, semble plutôt désigner un lieu où la décomposition des marnes ou schistes a produit une quantité notable d'argile, ou « terre glaise ».

### Géographie

C'est une brèche dans la ligne de crêtes qui borde le massif du Dévoluy au sud-est, entre la montagne de Charance qui domine Gap et le pic de Gleize qui se trouve côté Champsaur.

On accède au col de Gleize depuis le col Bayard par une petite route en lacets qui, après avoir desservi quelques maisons isolées, grimpe à plus de 10 % jusqu'au col. Cette route est autorisée aux voitures jusqu'au col. Côté ouest, elle est prolongée par une route forestière qui passe successivement deux petits cols intermédiaires (col du Milieu et col de Chabanottes) avant de descendre en lacets jusqu'au fond du vallon de Chaudun.

### Intérêt touristique

Le col de Gleize est un lieu de promenade très apprécié, où le pique-nique est possible à la belle saison, en plein vent côté est, sous les arbres (pins) côté ouest. Du col la vue est dégagée vers le haut-Champsaur et le bassin de Gap, de part et d'autre du plateau de Bayard.

Hors saison d'hiver, le col est accessible en voiture depuis la RN85 au col Bayard par une route étroite, sinueuse et de forte pente ; il est possible de garer au col.

Crédit photo : CDTE05



## Col de Guizière (C)

L'un des cols de la montagne de Charance !

Crédit photo : Pierre Bastien - CDRP

---



## Table d'orientation (D)

Cette table d'orientation vous permettra de reconnaître les sommets du sud des Hautes-Alpes mais aussi des Alpes-de-Hautes-Provence !

Crédit photo : Pierre Bastien - CDRP

---



## Pic de Charance (E)

Pic emblématique du gapençais, il n'est pas vraiment le sommet de la montagne éponyme ! En effet, il culmine à 1825m tandis que le Cuchon est à 1903m !

Crédit photo : Pierre Bastien - CDRP

---



## ..... Chapelle de Sauveterre (F)

Après le passage des troupes du duc de Savoie en 1692, la chapelle est ruinée, à tel point que l'évêque de Gap interdit son utilisation au culte en 1713. Elle servait de grenier à foin. L'évêque fait exécuter des travaux de remise en état. En 1787, la chapelle est presque entièrement reconstruite par les habitants. Elle est bénie le 12 octobre 1787. Une procession s'y déroulait tous les lundis de Pentecôte.

**Source :** Pays Gapençais [<http://patrimoine.pays-gapençais.com/patrimoine/roche-arnauds/chapelle-dame-sauveterre>]

Crédit photo : CDRP05

---



## Canal du Drac (G)

Passage sur le Canal du Drac (ou Canal de Gap) au niveau de Basse Corréo.

Crédit photo : CDRP05

---