
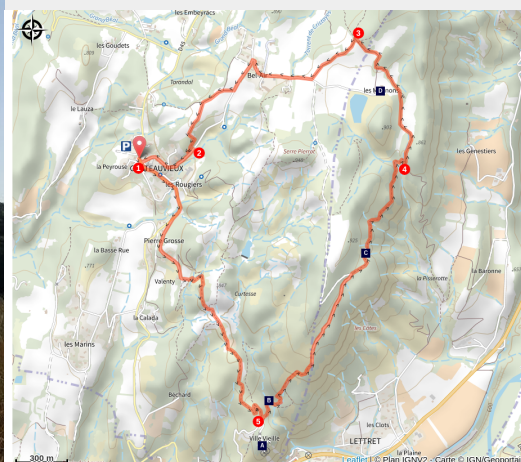


Le Tour de Serre Pierrot

CA Gap-Tallard-Durance - Châteauevieux



Vieux Chailol et Sirac en toile de fond (Thomas Sicre)



Randonnée panoramique qui offre une vue magnifique sur la falaise de Bure. Au printemps, lorsque les crêtes sont encore enneigées, Amélanchiers, Prunelliers revêtent de blanc les pentes de Serre Pierrot.

Infos pratiques

Pratique : Pédestre

Durée : 3 h

Longueur : 7.4 km

Dénivelé positif : 294 m

Difficulté : Facile

Type : Boucle

Thèmes : Faune, Flore et forêt,
Point de vue

Itinéraire

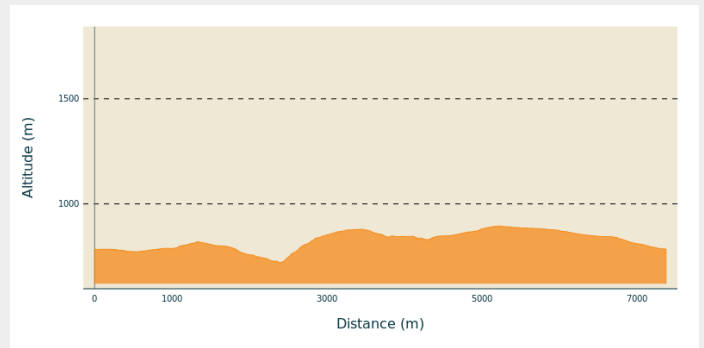
Départ : Châteauevieux

Arrivée : Châteauevieux

Balisage : — PR

Communes : 1. Châteauevieux
2. Lettret

Profil altimétrique

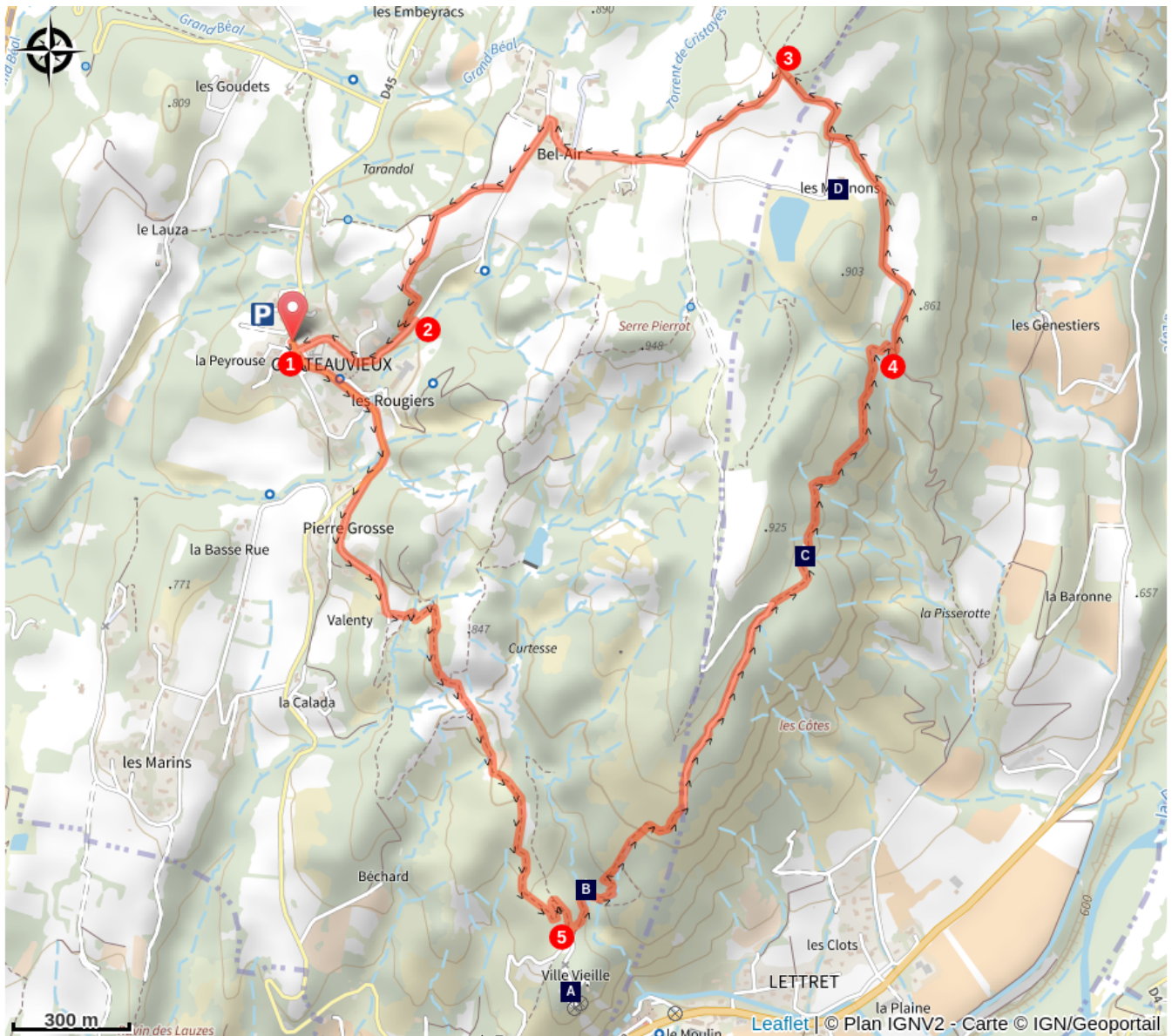


Altitude min 720 m Altitude max 895 m

1. En face du parking, prendre la route goudronnée qui monte le long du cimetière. Marcher 500 m.
2. Quitter la route pour un sentier qui monte à gauche. Traverser les champs et retrouver la route goudronnée vers la gauche. Passer l'épingle et continuer sur 400 m. Prendre le chemin vers la gauche. Continuer jusqu'à un grand carrefour de chemins.
La vue sur le col Bayard au premier plan et le Vieux Chaillol (3163 m) est exceptionnelle.
3. Prendre à droite direction Lettret/Tallard/Jarjayes. 1,5km après arrivée à un nouveau croisement.
4. Prendre à droite, direction Tallard/Chateauevieux. Ce magnifique sentier traverse plusieurs petits ruisseaux et remonte jusqu'à une bifurcation de pistes forestières. Prendre à gauche la piste qui descend. Après une descente fort raide, passez à côté de la passerelle pour traverser un petit torrent, et remonter en face.
Dans la descente, remarquez le château de Tallard, dont la première tour fût édifiée en 1215.
5. Au croisement, prendre à droite direction Châteauevieux. Remonter ce sentier offrant des panoramas magnifiques sur le Pic de Bure. Après avoir traversé plusieurs ravines, le sentier redescend. Déboucher sur une route goudronnée. La prendre vers la droite et retrouver la D45. Tourner à droite et rejoindre le point de départ.

Carte IGN Gap n°3338 ET

Sur votre chemin...



Ville-Vieille (A)
Point de vue sur la Durance (C)

Ruisseau le Riou (B)
Ferme des Marinons (D)

Toutes les infos pratiques

Comment venir ?

Transports

- Limitons les déplacements, pensons aux transports en commun et au covoiturage : www.sudmobilite.fr
- **L'Agglo en bus** (ligne 104,123,131) : www.gap-tallard-durance.fr
- **Liaisons SNCF** au départ de la gare de Gap : www.ter.sncf.com

Accès routier

Depuis Gap, prendre l'Avenue Jean Jaurès. Au rond-point François Mitterrand, prendre direction Barcelonnette . 1,5km après, prendre la D45 direction Châteaueux. Aller jusqu'à ce village.

Parking conseillé

En contre bas de la route, 100 m après la mairie.

Lieux de renseignement

Office de tourisme de Gap tallard Vallées - bureau d'accueil de Tallard

Place du Château, 05130 TALLARD
Tel : 04 92 54 04 29
<https://www.gap-tallard-vallees.fr>



Sur votre chemin...



Ville-Vieille (A)

Crédit photo : L.P



Ruisseau le Riou (B)

Profitez en pour faire une petite pause au bord de l'eau juste avant d'arriver à Tallard. Cette petite passerelle au dessus du ruisseau invite à la détente.

Crédit photo : L.P



Point de vue sur la Durance (C)

Ce bout de sentier en balcon est exceptionnel. Des marnes et de nombreux champs de pommiers sont visibles au premier plan, un peu plus loin se dessine la Durance et au second plan, la vallée de l'Ubaye apparaît. Un véritable spectacle sur cette partie très sauvage du parcours.

Crédit photo : L.P



Ferme des Marinons (D)

En chemin, vous contournerez la ferme des Marinons et son lac.

Crédit photo : L.P