
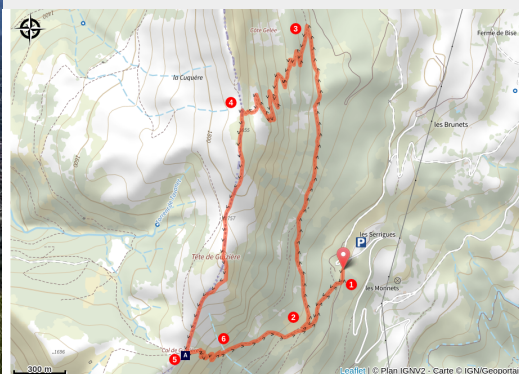


Le Tour de Guizière

CA Gap-Tallard-Durance - Gap



Vue de Guizière (beatrice.gilly)



Randonnée recommandée au printemps lorsque la flore alpine (anémones, tulipes, orchidées, clématites...) est la plus remarquable, ou l'été dans la fraîcheur des bois. Elle est tout aussi agréable.

Infos pratiques

Pratique : Pédestre

Durée : 3 h

Longueur : 7.1 km

Dénivelé positif : 573 m

Difficulté : Facile

Type : Boucle

Thèmes : Col et sommet, Flore et forêt

Itinéraire

Départ : Gap, Carrière des Serrigues

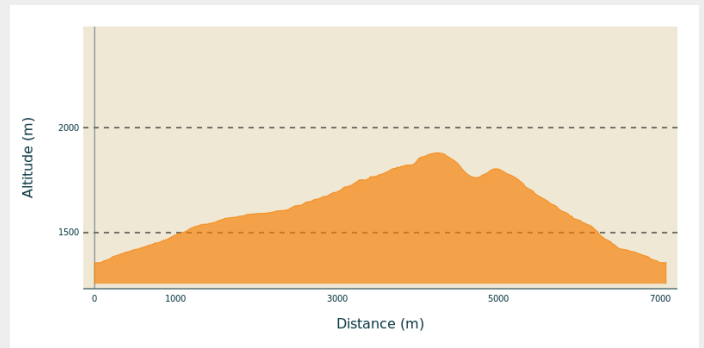
Arrivée : Gap, Carrière des Serrigues

Balisage : — PR

Communes : 1. Gap

2. Rabou

Profil altimétrique



Altitude min 1357 m Altitude max 1880 m

Cette randonnée est balisée n°13 sur le terrain

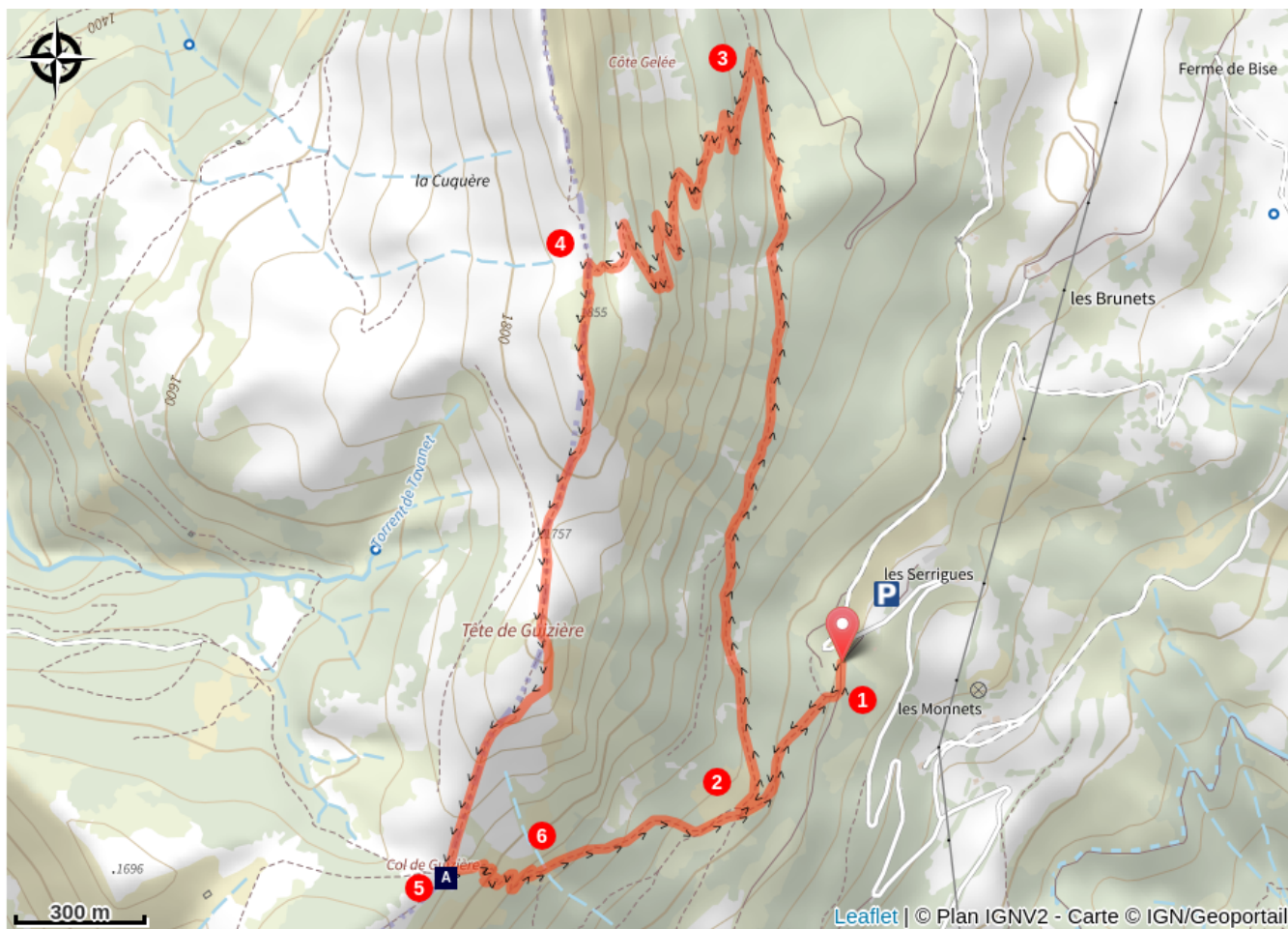
1. Suivre le chemin qui contourne la carrière par la gauche, puis monter vers la droite sur le chemin large.
2. Au replat, près du cairn, suivre vers la droite le sentier qui passe sur le flanc de la montagne de Charance et à travers bois.
3. Le sentier sort des bois au niveau du cairn, le quitter et monter vers la gauche vers le sentier qui serpente en larges lacets entre les pins, jusqu'à la crête (1862 m).

 *Magnifique vue sur le pic de Bure à l'Ouest, et son mythique et raide pilier Est faisant le bonheur des grimpeurs/alpinistes !*

4. Arrivé sur la crête, suivre vers la gauche en direction du petit bois, descendre, poursuivre pour surmonter la tête de Guizière (1814 m) et descendre ensuite sur le col de Guizière (1649 m).
5. Au col, descendre à gauche dans les alpages par de larges lacets.
6. A la bifurcation, garder le sentier qui descend vers la gauche pour retrouver le 1er cairn de la montée, puis rejoindre le point de départ.

Cartes IGN: Gap n°3338 ET + Champsaur/Vieux Chaillol/Parc national des Ecrins n°3437 OT

Sur votre chemin...



Col de Guizière (A)

Toutes les infos pratiques

Comment venir ?

Transports

- Limitons les déplacements, pensons aux transports en commun et au covoiturage : www.sudmobilite.fr
- **Bus urbains de Gap** : www.gap-tallard-durance.fr
- **Liaisons SNCF** au départ de la gare de Gap : www.ter.sncf.com

Accès routier

Depuis Gap, rejoindre le Domaine de Charance et continuer à monter pendant 4,5 km.

Se garer au parking de la carrière des Serrigues.

Parking conseillé

Parking de la Carrière des Serrigues

Lieux de renseignement

Office de tourisme de Gap tallard Vallées - bureau d'accueil de Gap

1, place Jean Marcellin, 05000 GAP

Tel : 04 92 52 56 56

<https://www.gap-tallard-vallees.fr>



Sur votre chemin...



Col de Guizière (A)

L'un des cols de la montagne de Charance !

Crédit photo : Pierre Bastien - CDRP