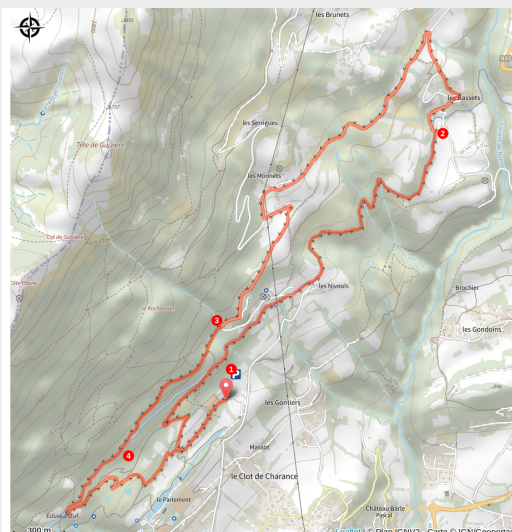
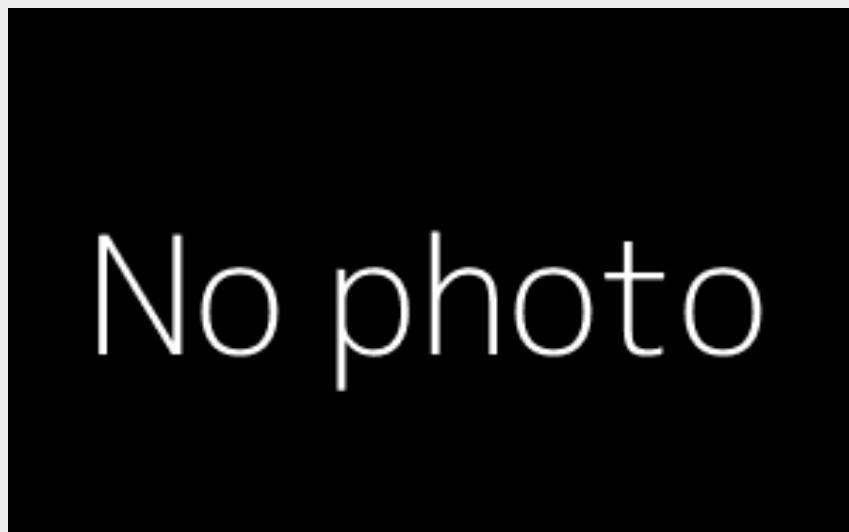


Les Bassets (VTT n°2 Bleu)

CA Gap-Tallard-Durance - Gap



Bel itinéraire varié et facile autour du Domaine de Charance: route, piste et sentier monotrace!

Infos pratiques

Pratique : VTT

Durée : 2 h

Longueur : 10.6 km

Dénivelé positif : 278 m

Difficulté : Très facile

Type : Boucle

Thèmes : Faune, Flore et forêt

Itinéraire

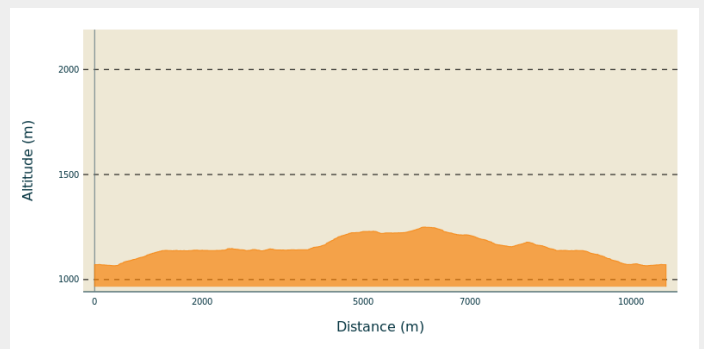
Départ : Gap, Domaine de Charance

Arrivée : Gap, Domaine de Charance

Balisage : 🚲 Vélo

Communes : 1. Gap

Profil altimétrique



Altitude min 1066 m Altitude max 1250 m

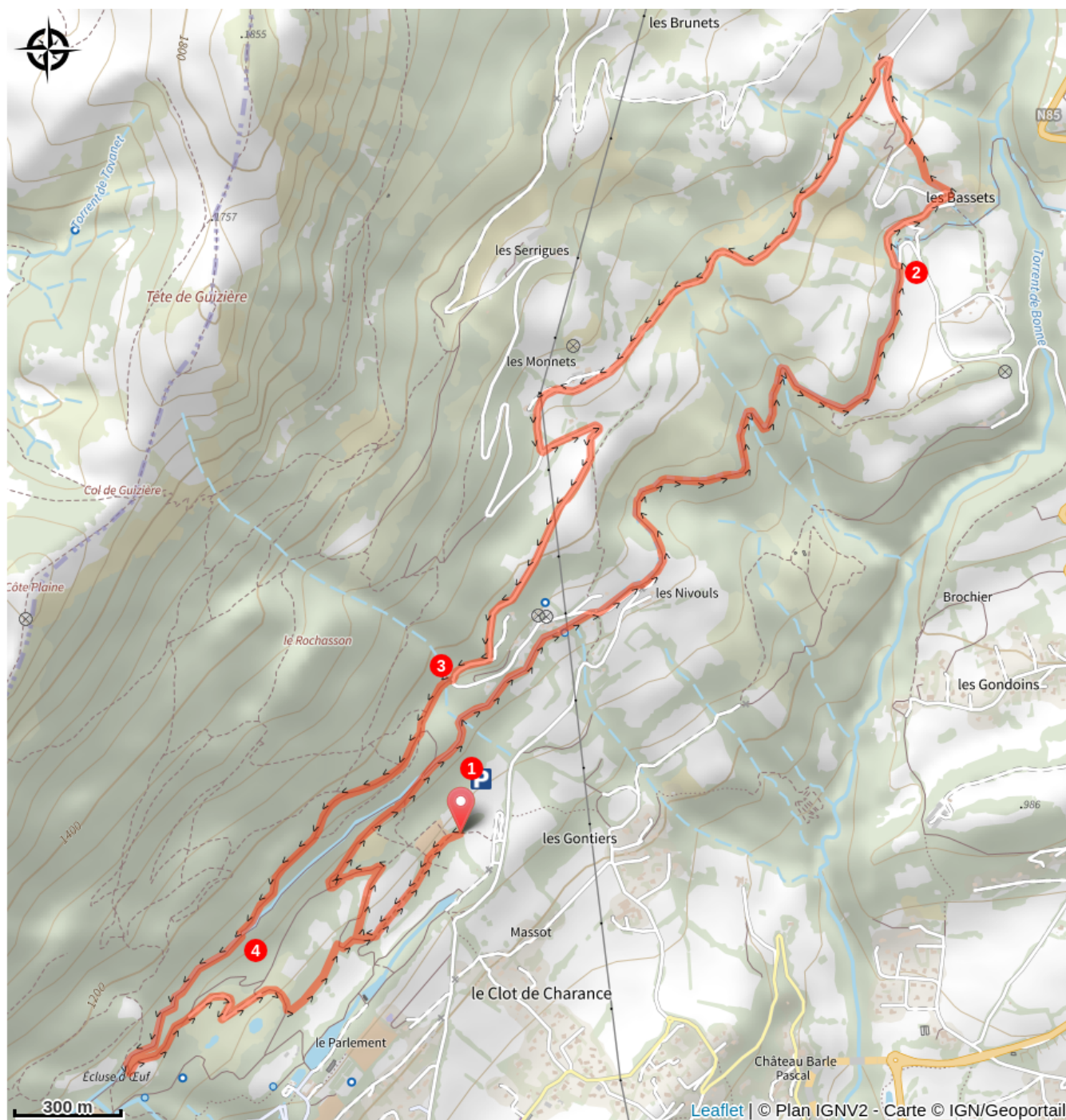
Un parcours court et facile à faire en famille!

1. Le canal de Gap offre un bel echauffement.
2. Aux bassets, prendre la route goudronnée. Montée plus ou moins soutenue!
3. Quitter la route pour un bon sentier en descente.
4. Retrouver le canal de Gap jusqu'à l'écluse de l'oeuf 🌲. Retrouver le point de départ en traversant le Domaine de Charance.

Carte IGN: Gap n° 3338 ET et Champsaur/Vieux Chaillol/Parc national des Ecrins n°3437 OT

Balisage: VTT - FFC

Sur votre chemin...



Toutes les infos pratiques

Comment venir ?

Transports

- Limitons les déplacements, pensons aux transports en commun et au covoiturage : www.sudmobilite.fr
- **Bus urbains L'agglomération en bus** : www.gap-tallard-durance.fr
- **Liaisons SNCF** au départ de la gare de Gap : www.ter.sncf.com

Accès routier

Depuis Gap, prendre la route de Veynes jusqu'au rond point du sénateur. Puis, prendre la direction du Domaine de Charance. Garez vous au parking du même nom.

Parking conseillé

Parking du domaine de Charance

Lieux de renseignement

Office de tourisme de Gap tallard Vallées - bureau d'accueil de Gap

1, place Jean Marcellin, 05000 GAP
Tel : 04 92 52 56 56
<https://www.gap-tallard-vallees.fr>

