

Le Pic de Gleize par le Sentier de Ronde

CA Gap-Tallard-Durance - Gap



(SL OT GAP)



*Longue randonnée aérienne demandant d'avoir le pied sûr !
 Les panoramas sont magnifiques !*

Infos pratiques

Pratique : Pédestre

Durée : 3 h 30

Longueur : 8.1 km

Dénivelé positif : 646 m

Difficulté : Moyen

Type : Boucle

Thèmes : Col et sommet, Faune, Flore et forêt, Point de vue

Itinéraire

Départ : Gap, Col de Gleize

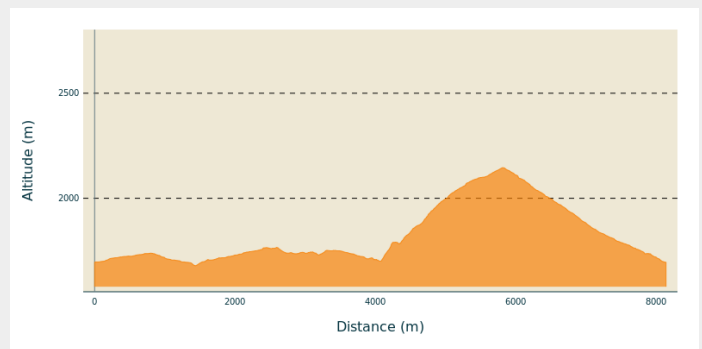
Arrivée : Gap, Col de Gleize

Balisage : — PR

Communes : 1. Gap





2. Laye

Profil altimétrique



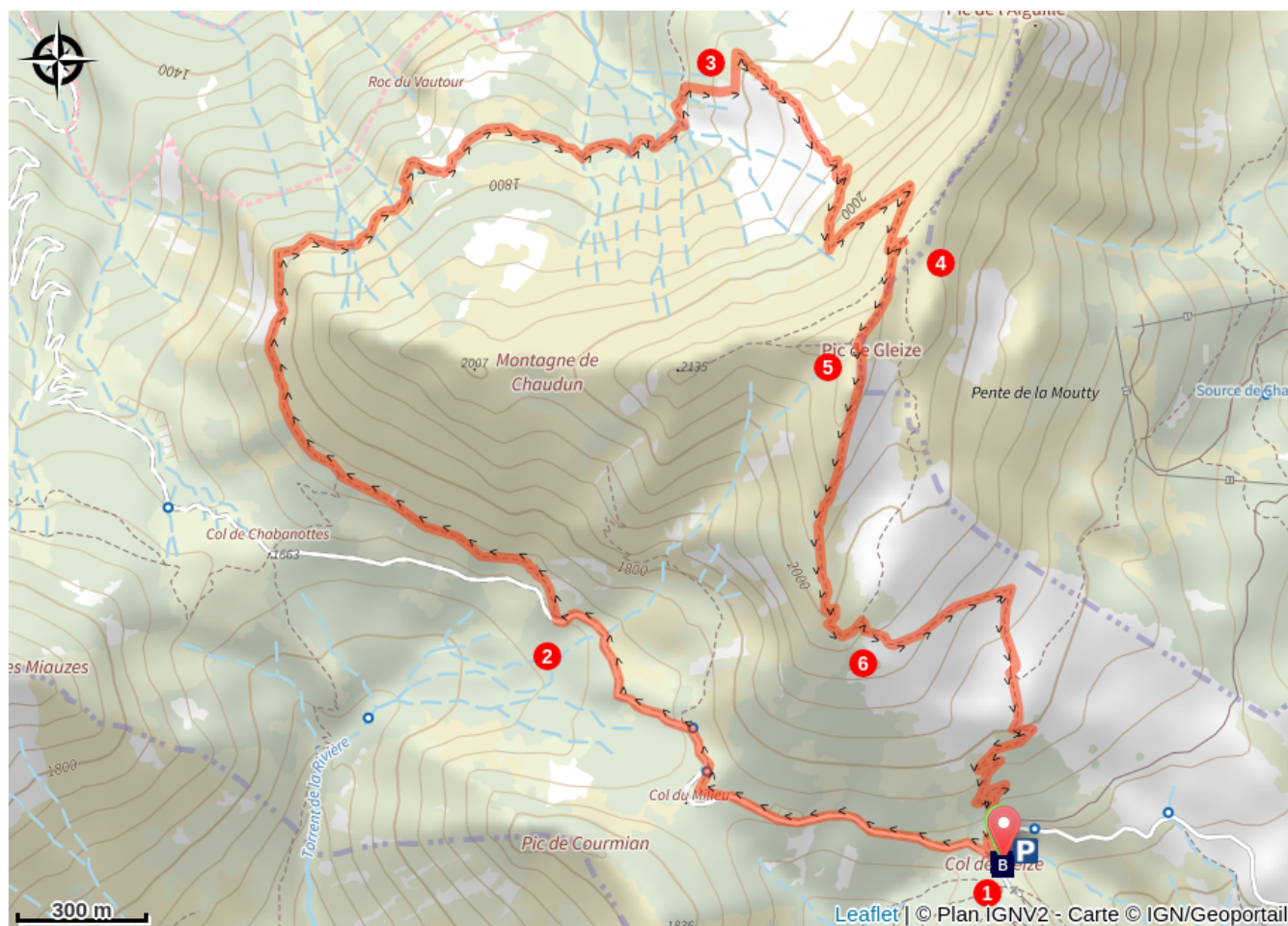
Altitude min 1679 m Altitude max 2146 m

Cette randonnée est balisée n°16 sur le terrain

1. Du parking,    suivre la route forestière de Chaudun jusqu'à l'embranchement du sentier de ronde.
2. Quitter la route forestière pour suivre à droite le sentier de ronde puis surplomber le cirque de Chaudun.
3. Avant d'arriver sur les grands pâturages, monter à droite sur la croupe par un sentier peu marqué. Franchir la petite barre rocheuse pour rejoindre le petit col (2010 m)
4. Au petit col, suivre vers la droite la crête qui mène au pic puis au signal de Gleize. *Le pic de Gleize (2161 m) offre un panorama exceptionnel à 360°. Regardez le bassin Gapençais, le massif du Dévoluy et les Ecrins. Par temps clair, en regardant loin vers l'Ouest vous verrez le Mont Ventoux !*
5. Du signal, suivre l'arrête sud qui descend.  Quelques passages exposés !
6. Au bas de l'arête, retrouver vers la gauche le sentier qui descend jusqu'au parking.

Carte IGN Champsaur/Vieux Chaillol/Parc national des Ecrins n°3437 OT

Sur votre chemin...



Vue sur le bocage (A)

col de Gleize (B)

Toutes les infos pratiques

Comment venir ?

Transports

Limitons les déplacements, pensons aux transports en commun et au covoiturage :

- Transports L'Agglo en bus : www.gap-tallard-durance.fr
- Ligne de bus 05 Voyageurs : www.05voyageurs.com
- Liaisons SNCF au départ de la gare de Gap : www.ter.sncf.com

Accès routier

Depuis Gap, prendre la N85 jusqu'au col Bayard puis rejoindre le col de Gleize et se garer.

Parking conseillé

Parking du col de Gleize

Lieux de renseignement

Office de tourisme de Gap tallard Vallées - bureau d'accueil de Gap

1, place Jean Marcellin, 05000 GAP

Tel : 04 92 52 56 56

<https://www.gap-tallard-vallees.fr>



Sur votre chemin...



Vue sur le bocage (A)

Le passage au col de Gleize vaut le détour, avec une superbe vue sur tout le Champsaur ! Il est le départ de nombreuses autres randonnées très jolies, à pied comme à cheval (notamment vers le cirque de Chaudun, un endroit très sauvage !).

Crédit photo : CDTE05



col de Gleize (B)

Le col de Gleize, culminant à 1 696 mètres d'altitude, est situé dans le département des Hautes-Alpes, sur la commune de Gap, proche du col Bayard.

Toponymie

L'étymologie par le mot occitan gleisa ou gleiso, signifiant « église », ne peut pas être étayée par une quelconque présence même ancienne d'édifice religieux. Par contre ce Gleize, comme d'autres toponymes de la région, notamment le Glaizil, semble plutôt désigner un lieu où la décomposition des marnes ou schistes a produit une quantité notable d'argile, ou « terre glaise ».

Géographie

C'est une brèche dans la ligne de crêtes qui borde le massif du Dévoluy au sud-est, entre la montagne de Charance qui domine Gap et le pic de Gleize qui se trouve côté Champsaur.

On accède au col de Gleize depuis le col Bayard par une petite route en lacets qui, après avoir desservi quelques maisons isolées, grimpe à plus de 10 % jusqu'au col. Cette route est autorisée aux voitures jusqu'au col. Côté ouest, elle est prolongée par une route forestière qui passe successivement deux petits cols intermédiaires (col du Milieu et col de Chabanottes) avant de descendre en lacets jusqu'au fond du vallon de Chaudun.

Intérêt touristique

Le col de Gleize est un lieu de promenade très apprécié, où le pique-nique est possible à la belle saison, en plein vent côté est, sous les arbres (pins) côté ouest. Du col la vue est dégagée vers le haut-Champsaur et le bassin de Gap, de part et d'autre du plateau de Bayard.

Hors saison d'hiver, le col est accessible en voiture depuis la RN85 au col Bayard par une route étroite, sinueuse et de forte pente ; il est possible de garer au col.

Crédit photo : CDTE05