
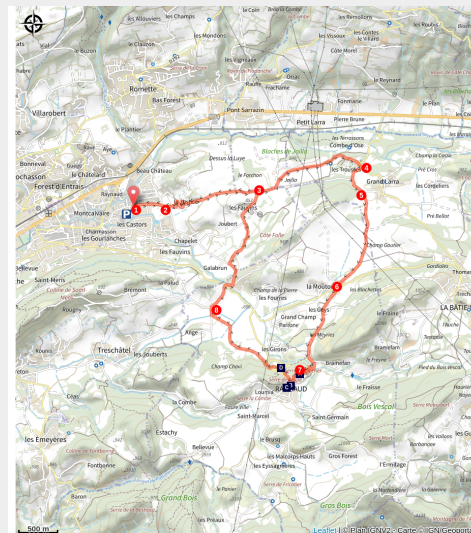


Le Circuit de Côte-Folle

CA Gap-Tallard-Durance - Gap



Clocher Rambaud (Emmanuelle Condroyer)



Ce circuit vous emmène faire le tour de Côte Folle, petite colline qui culmine à 950m, en passant quelques hameaux et le joli village de Rambaud.

Infos pratiques

Pratique : Pédestre

Durée : 3 h 30

Longueur : 12.9 km

Dénivelé positif : 301 m

Difficulté : Très facile

Type : Boucle

Thèmes : Pastoralisme, Patrimoine et histoire

Itinéraire

Départ : Les Fauvins, Gap

Arrivée : Les Fauvins, Gap

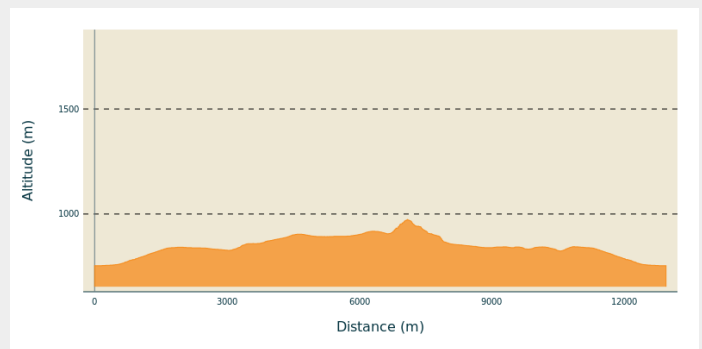
Balisage : — PR

Communes : 1. Gap

2. Rambaud

3. La Bâtie-Vieille

Profil altimétrique



Altitude min 754 m Altitude max 973 m

Cette randonnée est balisée n°7 sur le terrain

1. Depuis l'arrêt de bus, suivre la route de la justice vers l'Ouest et prendre à droite au premier embranchement.
2. Tourner ensuite à gauche et après quelques lacets, sortir de la zone habitée, par un chemin de terre.
3. Arriver à la route, la suivre vers la gauche sur environ 250m puis prendre à gauche le chemin qui descend légèrement à travers les champs, pour ensuite remonter jusqu'à la D206.
4. La suivre sur environ 100m, puis prendre à droite après les maisons, et ensuite à gauche pour retrouver la route du grand Larra. La suivre vers la gauche sur environ 50m.
5. Prendre à droite un chemin à travers champs jusqu'au chemin caillouteux. Le suivre vers la droite jusqu'au hameau de la Moutouse. Traverser le hameau tout droit.

N'oubliez pas d'admirer au Nord, le vieux Chaillol culminant à 3163 m, et dominant la vallée du Champsaur. L'atteindre est relativement "facile" (10km, 1500+) et vous permettra d'admirer de près le massif des Ecrins.

6. Traverser le D6 et emprunter le sentier des Balcons de Rambaud, qui en quelques lacets mène jusqu'au Serre du clocher.
Ce dernier doit son nom à la présence en son sommet du clocher de la première église Rambaudine, l'église Sainte-Croix, détruite par les protestants, en 1565. Depuis ce clocher et la table d'orientation proche, la vue est imprenable, à 360° sur le Gapençais, le Champsaur et le Val d'Avance.
7. Suivre les marques jaunes dans le village. Tourner à droite au carrefour et descendre la route jusqu'à la croix. Prendre le chemin creux qui continue de descendre. Le chemin croise la route. La remonter 50m, puis descendre à nouveau à droite par un sentier pour suivre ensuite une piste à travers champs.
8. Prendre la route goudronnée à droite sur environ 1km, puis traverser le carrefour et le hameau de St Roch. En cours de descente, prendre à droite pour rejoindre un chemin de terre menant aux fermes des Fauvins.

Continuer sur la route pour retrouver le point n°3. Rentrer au point de départ par le même itinéraire que l'aller.

Sur votre chemin...



- Le Serre du Clocher (A)
- Rambaud (C)

- Fontaine (B)
- Point de vue (D)

Toutes les infos pratiques

Comment venir ?

Transports

- Limitons les déplacements, pensons aux transports en commun et au covoiturage : www.sudmobilite.fr
- **Bus urbains de Gap** (lignes 4 et 8 - arrêt Services Techniques) : www.gap-tallard-durance.fr
- **Liaisons SNCF** au départ de la gare de Gap : www.ter.sncf.com

Accès routier

Du centre de Gap, prendre l'avenue d'Embrun, et rejoindre la zone Artisanale de la Justice (derrière la ZA de Tokoro).

Parking conseillé

Zone de la justice, à proximité de l'arrêt de bus

Lieux de renseignement

Office de tourisme de Gap tallard Vallées - bureau d'accueil de Gap

1, place Jean Marcellin, 05000 GAP
Tel : 04 92 52 56 56
<https://www.gap-tallard-vallees.fr>



Sur votre chemin...



Le Serre du Clocher (A)

Le village attire tous les regards grâce à son étonnant clocher blanc qui le surplombe : "le Serre du clocher".

Ce dernier doit son nom à la présence en son sommet du clocher de la première église Rambaudine, l'église Sainte-Croix, détruite par les protestants, en 1565. Depuis ce clocher et la table d'orientation proche, la vue est imprenable, à 360° sur le Gapençais, le Champsaur et le Val d'Avance au promeneur.

Source : <http://www.cc-serreponconvallavance.com>

Crédit photo : CDRP05



Fontaine (B)

Fontaine se trouvant au croisement principal du village, entre la cabine téléphonique et le monument.

Crédit photo : CDRP05



Rambaud (C)

Situé aux portes de Gap, le paisible village de Rambaud se caractérise par son clocher perché sur une butte « le Serre du Clocher ». Le sentier traverse le village puis descend en direction de Gap.

Crédit photo : CDRP05



Point de vue (D)

Profitez de ce beau panorama sur le Champsaur et le Gapençais.

Crédit photo : CDRP05