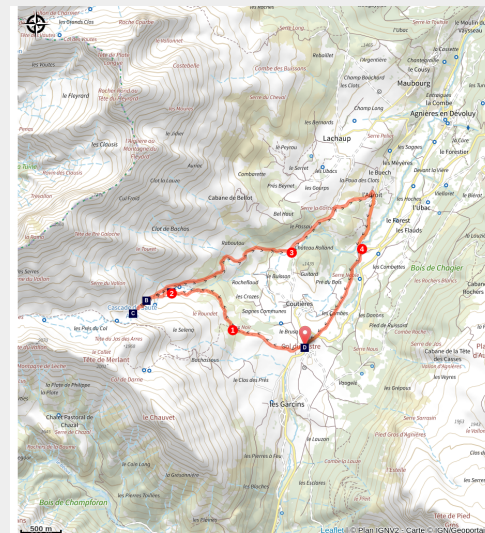


# La cascade de Saute Aure

CC Buëch-Dévoluy - Dévoluy



La cascade Saute Aure (Morgane Berger - CDRP)



*Cette agréable promenade à travers les verts pâturages séparés par de longs clapiers, permet de découvrir fermes et hameaux du Dévoluy, face au majestueux plateau de Bure et à son impressionnant éboulis.*

## Infos pratiques

Pratique : Pédestre

Durée : 3 h

Longueur : 9.0 km

Dénivelé positif : 354 m

Difficulté : Facile

Type : Boucle

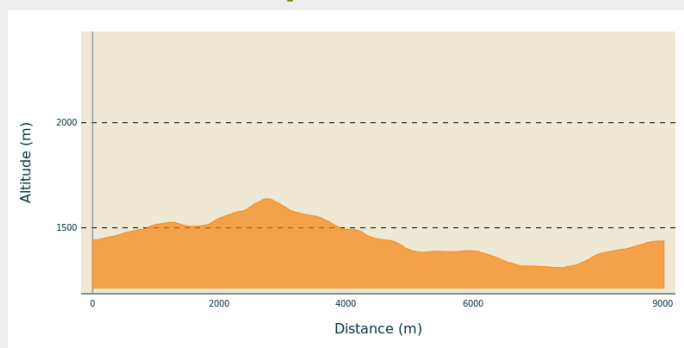
# Itinéraire

**Départ** : Col du Festre

**Arrivée** : Col du Festre

**Communes** : 1. Dévoluy

## Profil altimétrique



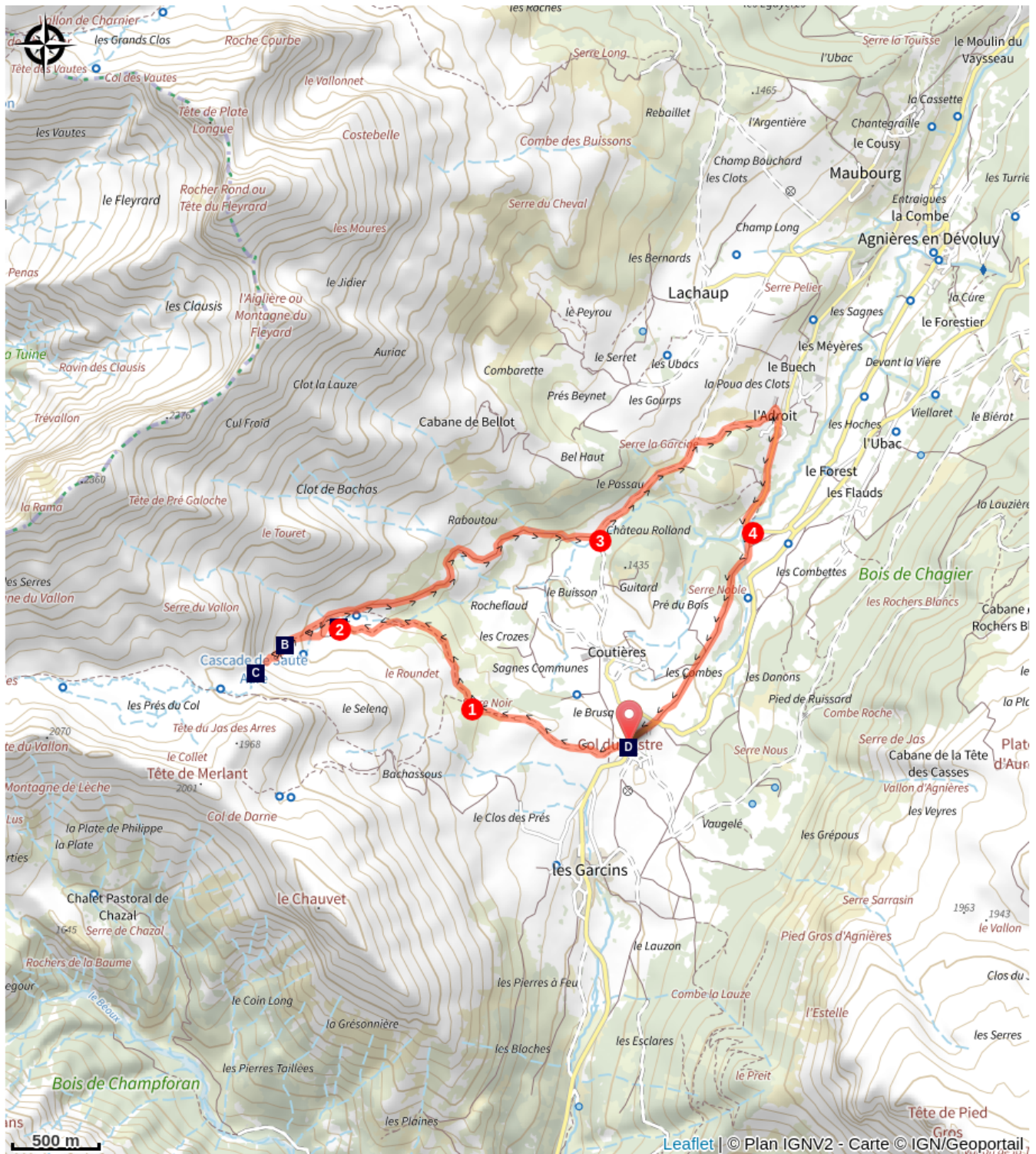
Altitude min 1310 m Altitude max 1638 m

Au col, suivre le panneau « Cascade de Saute Aure » sur la piste à l'Ouest qui emprunte une partie du GR94 jusqu'au Roundet.

1. Au Roundet, monter dans les sentes à droite qui serpentent les prairies. A Serre Noir, continuer sur le sentier de droite puis rejoindre le torrent qui mène jusqu'à la cabane de la Rama. On peut déjà apercevoir la magnifique cascade de Saute Aure dans sa roche.
2. En contournant la cabane, partir à gauche pour rejoindre la cascade et son paysage minéral. Revenir à l'embranchement par le même chemin, puis suivre le panneau « Col du Festre ».
3. Arrivé à « Château Rolland », descendre à gauche. Au croisement, continuer à droite jusqu'au hameau de l'Adroit qui débouche sur la route.
4. Dans un grand virage après le pont, grimper par le sentier à droite qui permet d'éviter la route, puis rejoindre de nouveau la départementale à quelques mètres du parking du col.

*Il est possible d'effectuer une variante légèrement plus courte en bifurquant à droite plutôt qu'à gauche à Château Rolland, en rejoignant le hameau des Coutières pour poursuivre jusqu'au col.*

# Sur votre chemin...



La cabane de Rama (A)  
Cascade de Saute Aure (C)

Jas (B)  
col du Festre (D)

# Toutes les infos pratiques

## **⚠ Recommandations**

En estive, on trouve dans les plaines alentours une grande quantité de troupeaux, adoptez les bons reflexes.

<https://www.mongr.fr/conseils/sadapter/le-patou-ou-le-chien-de-protection-quelle-attitude-adopter>

## **Comment venir ?**

Accès routier

Col du Festre, à 19km au nord de Veynes par les D 994 et D 937.

Parking conseillé

Col du Festre

## **i Lieux de renseignement**

**Comité Départemental de la  
Randonnée Pédestre des Hautes-  
Alpes**

13 avenue du Maréchal Foch, 05000 GAP

Tel : 04 92 53 65 11

<http://www.ffrandonnee05.net/>



# Sur votre chemin...

---



## La cabane de Rama (A)

La cabane de Rama est une cabane de berger.

Crédit photo : Morgane Berger - CDRP

---



## Jas (B)

" Enclos en pierres sèches destiné au parcage des moutons. Dans cette fortification de 1,2 mètre de haut et de 100 m de long, le berger pouvait abriter pour la nuit 700 à 800 bêtes, en comptant deux brebis par mètre carré. " André Borel

Crédit photo : René Sarrazin

---



## Cascade de Saute Aure (C)

La Cascade de Saute Aure est tarie en général un mois par an environ.

Crédit photo : Morgane Berger - CDRP

---



## col du Festre (D)

Le **col du Festre** est un col situé dans le massif du Dévoluy dans les Hautes-Alpes d'une altitude de 1 442 m, il sépare les vallées du Béoux au sud et de la Souloise au nord.

Crédit photo : CDTE05