
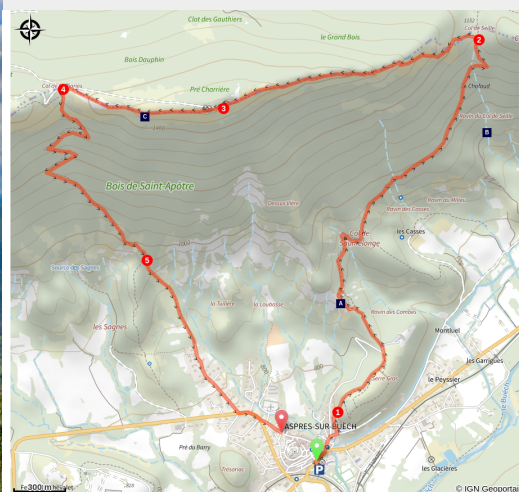


La boucle de Saint-Apôtre

ASPRES-SUR-BUECH



Sur les crêtes de la Longeagne (Damien Desbenoit - CCBD)



Randonnée sportive pour atteindre un des plus beaux panoramas du Haut-Buëch !

" Magnifiques vues sur le Dévoluy et au loin le Vercors ! Peut-être aurez-vous la chance de voir les maîtres des lieux, l'aigle ou les chamois de St-Apôtre... " D.Desbenoit - chargé de développement de la randonnée à la CCBD

Infos pratiques

Pratique : Pédestre

Durée : 4 h

Longueur : 9.6 km

Dénivelé positif : 717 m

Difficulté : Moyen

Type : Boucle

Thèmes : Col et sommet, Faune, Flore et forêt, Point de vue

Itinéraire

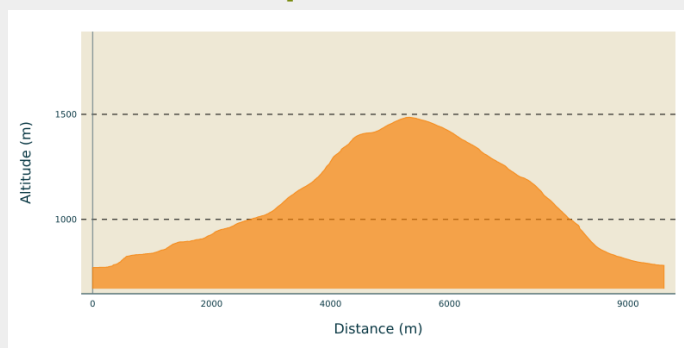
Départ : Office de tourisme d'Aspres-sur-Buëch

Arrivée : Office de tourisme d'Aspres-sur-Buëch

Balisage : — PR

Communes : 1. ASPRES-SUR-BUECH
2. LA FAURIE

Profil altimétrique



Altitude min 770 m Altitude max 1486 m

Rejoindre la route départementale au niveau de l'épicerie.

Traverser la route et faire 100 m sur la droite. Au niveau du carrefour (fontaine), prendre à gauche la montée du Serre Gras.

Remonter sur la droite, dépasser la rue du col de Seille et la gendarmerie et prendre la rue d'après sur la gauche.

Suivre la direction « Col de Seille ».

1. Au bout de cette voie, la rue se poursuit par un chemin qui remonte une pinède.

Rejoindre la route goudronnée, prendre celle-ci à la montée en face.

Cette route laisse place à une piste, dépasser le captage d'eau puis prendre sur la gauche le sentier balisé jaune qui gagne une crête dans une zone de marnes. Faire 100 m sur cette crête, redescendre sur la droite pour rejoindre le sentier du col de Seille. Le remonter jusqu'au col.

2. Col de Seille : prendre le sentier à gauche en direction du sommet de St Apôtre par la forêt puis la garrigue jusqu'aux antennes.

3. Sommet : dépasser les antennes, parcourir la crête jusqu'au col de Marjariès.

4. Col de Marjariés : prendre le chemin sur la gauche qui traverse un petit bois puis une prairie en contrebas.

(Voir variante possible)

100 m sous le col, table de pique-nique avec une vue magnifique sur le Buëch.

5. En arrivant sur un replat avec un cairn, prendre le sentier qui plonge sur la gauche.

Traverser le lotissement, rejoindre la route de Valence et l'emprunter sur la gauche en direction du village. Traverser celui-ci par la Grande Rue jusqu'à l'office de tourisme.

Variante : Du col de Marjariès, possibilité de monter en aller-retour sur la magnifique crête de la Longeagne, le cheminement est très facile, il suffit de suivre la crête à l'ouest du col de Marjariés jusqu'au sommet. 4 km aller-retour et 200 m de dénivelé.

Sur votre chemin...



Marnes (A)

Sources de la Bergère (B)

Pelouses sèches calcicoles (C)

Toutes les infos pratiques

Recommandations

Prenez de bonnes chaussures, la descente du col de Marjariés présente quelques portions raides qui peuvent être glissantes !

Comment venir ?

Accès routier

Office de Tourisme d'Aspres-sur-Buëch.

Parking conseillé

Office de tourisme - Aspres sur Buëch

Sur votre chemin...



Marnes (A)

Les formations ou « séries » marno-calcaires sont des formations géologiques sédimentaires très courantes dans le Buëch. Elles désignent des alternances régulières de deux roches : des marnes et des calcaires, montrant un caractère de sédimentation cyclique. Les marnes sont composées en majorité d'argiles et sont donc imperméables. Elles se sont formées généralement dans des mers peu profondes riches en faune et flore marines et sont donc riches en fossiles. Sur la boucle du col de Seille, vous arpenterez une crête au coeur de ce relief caractéristique.

Crédit photo : Damien Desbenoit - CCBD



Sources de la Bergère (B)

L'histoire de la source de la Bergère est liée elle aussi à la création de la voie de chemin de fer. En effet, elle a permis le transport et la commercialisation de l'eau en bouteille. La source découverte par une bergère est jugée d'intérêt médical, les médecins la prescrivent pour diverses maladies : anémie, dyspepsie, goutte... du fait de sa richesse en minéraux. Baptisée « source de la Bergère », l'eau est dans un premier temps transportée en charrettes jusqu'à Aspres-sur-Buëch. Une canalisation est ensuite construite depuis la source jusqu'au village. L'eau a été exportée jusqu'en Afrique du Nord. Cette source a été exploitée à la fin du XIXe siècle et au début du XXe. Attention cette eau n'est plus surveillée et le captage plus entretenu, il est déconseillé de la boire.

Crédit photo : D.Desbenoit



Pelouses sèches calcicoles (C)

Ces pelouses recouvrant les crêtes de la Longeagne sont propices à une flore spécifique. Vous y trouverez par exemple la Joubarbe du calcaire, les gentianes ou encore l'anémone pulsatille.

Crédit photo : Damien Desbenoit - CCBD