

Gorges du Rif

CC Buëch-Dévoluy - Dévoluy



(Lucien Mariotte)



En tutoyant le col du Noyer, venez découvrir une des plus belles vues du massif tout en parcourant les alentours du village de Saint Etienne en Dévoluy. Au passage vous traverserez les impressionnantes gorges du Rif, véritable curiosité géologique, fruit d'une longue érosion.

"En tutoyant le col du Noyer, venez découvrir une des plus belles vues du massif tout en parcourant les alentours du village de Saint Etienne en Dévoluy."

Lucien Mariotte - Stagiaire en charge du développement de la randonnée

Infos pratiques

Pratique : Pédestre

Durée : 2 h 15

Longueur : 7.8 km

Dénivelé positif : 343 m

Difficulté : Facile

Type : Boucle

Thèmes : Faune, Flore et forêt, Géologie, Point de vue

Itinéraire

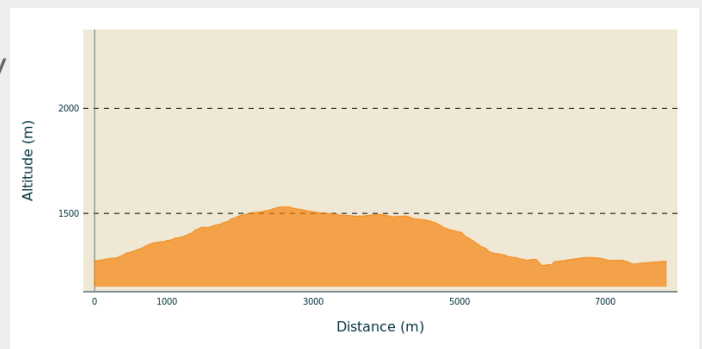
Départ : Le Pré, Saint-Etienne-en-Dévoluy

Arrivée : Le Pré, Saint-Etienne-en-Dévoluy



Balisage :  GR  PR

Communes : 1. Dévoluy


Profil altimétrique



Altitude min 1251 m Altitude max 1531 m

  Départ depuis l'office du tourisme à Saint Etienne en Dévoluy. Après avoir franchi la route départementale, prendre une petite route qui monte en direction du centre du hameau du Pré. Longer le commerce « L'éterle ». Au carrefour 50 mètres plus haut, au niveau d'une fontaine, prendre à gauche puis tout de suite à droite à la montée. Se diriger vers la chapelle. Dépasser la chapelle jusqu'au carrefour « Le Pré ». Par un sentier en bordure de champs, atteindre le hameau de Truziaud.

La montée à Truziaud offre un panorama sur les falaises du plateau de Bure

1.  Arrivée au hameau, dans le virage en épingle, prendre à gauche la route goudronnée qui laisse ensuite place à un sentier. Ce dernier rejoint la route qui monte au col du Noyer. La franchir et poursuivre sur le sentier qui se transforme rapidement en piste.

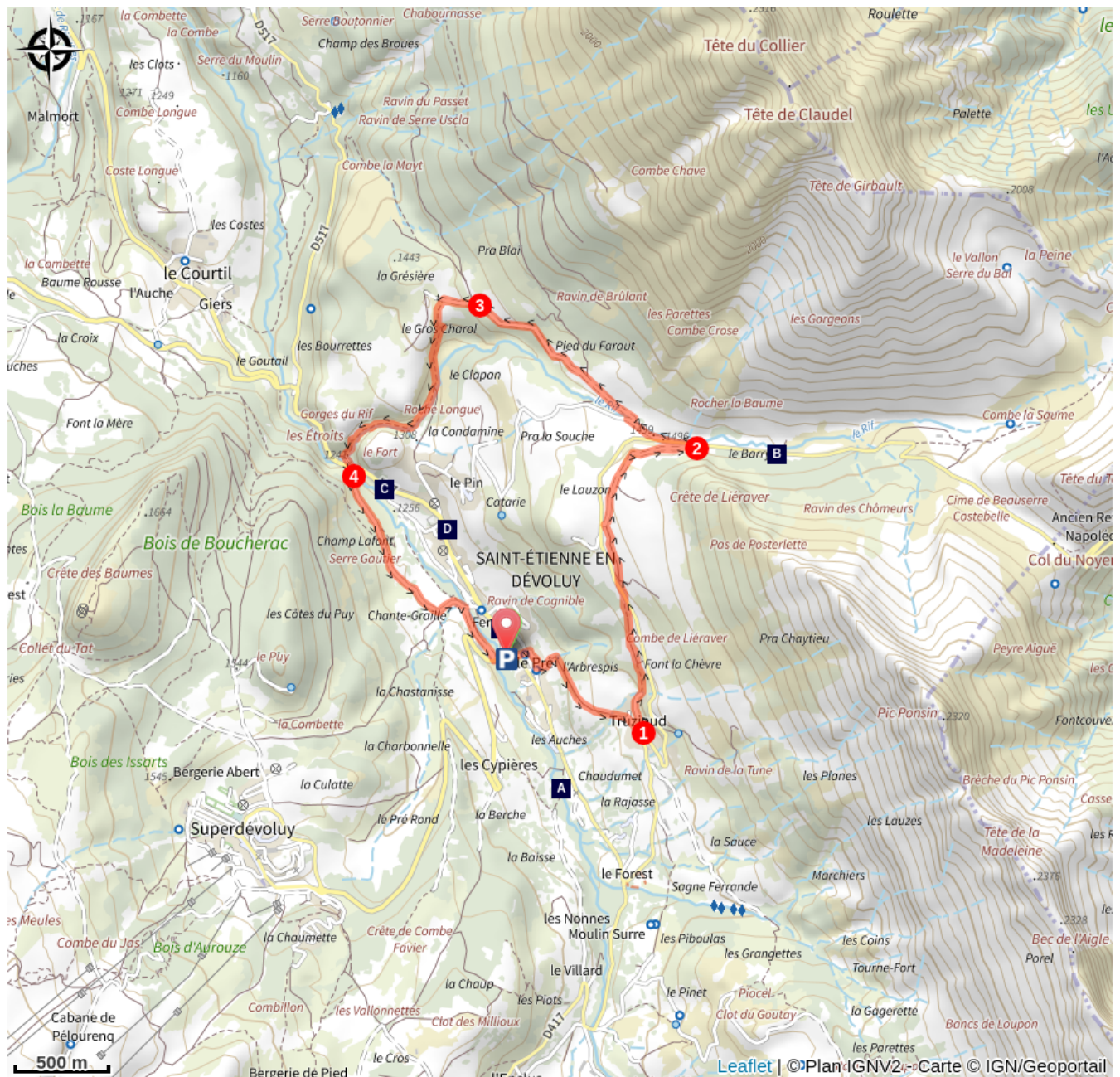
Au détour d'un col, les cimes des sommets champsaurins se dévoilent un court instant.

2. La piste redescend sur la route au lieu-dit « les Barry ». Se diriger à gauche sur 100m avant de bifurquer à droite pour rejoindre une piste bordée de prairies au pied de la montagne de Faraut. Continuer sur 1,2 km pour arriver au carrefour de « La Grésière ».
3. De là, se diriger à gauche sur 150m puis descendre dans les gorges. En empruntant le sentier qui ne présente aucune difficulté, pénétrer dans les impressionnantes du Rif jusqu'à rejoindre le pont des étroits en suivant le lit sinueux du torrent.

Profitez-en pour admirer le long travail de l'érosion de l'eau sur la roche.

4. Une fois avoir rejoint le pont des Etroits, traverser la route départementale pour rejoindre en face une petite route goudronnée. Celle-ci offre un point de vue sur le village de Saint Etienne en Dévoluy avec en toile de fond les crêtes du Liériver. En remontant le cours d'eau, rester sur le tracé principal jusqu'à retomber sur une route qui mène sur la gauche à l'office du tourisme.

Sur votre chemin...



Gué (A)

Gorges du Rif (C)

Fontaine (E)

Aire de pique-nique (B)

~~~~~ Eglise de St-Etienne en Devoluy (D)

# Toutes les infos pratiques

## **Recommandations**

Par beau temps prendre de quoi se couvrir la tête, le sentier n'est pas ombragé.

## **Comment venir ?**

### Transports

- Limitons les déplacements, pensons aux transports en commun et au covoiturage : [www.pacamobilite.fr](http://www.pacamobilite.fr)
- Ligne de bus 05 Voyageurs : [www.05voyageurs.com](http://www.05voyageurs.com)
- Liaisons SNCF au départ de la gare de Veynes : [www.ter.sncf.com](http://www.ter.sncf.com)

### Accès routier

Depuis Gap ou Veynes rejoindre St Etienne-en-Dévoluy via la D937 puis la D17 jusqu'au hameau du Pré à St Etienne-en-Dévoluy

### Parking conseillé

Parking du Pré

# Sur votre chemin...

---



## Gué (A)

Un traversée à gué de la Souloise avec une assise correcte.

Crédit photo : CDTE05

---



## Aire de pique-nique (B)

Située juste sous le Rocher la Baume, profitez de cette très agréable aire de pique-nique (table et poubelle à disposition).

Crédit photo : CDRP05

---



## Gorges du Rif (C)

Non loin du GR 93, les agréables gorges du Rif permettent de rejoindre la D 17 menant à Saint-Etienne en Dévoluy.

Crédit photo : CDRP05

---



## ~ Eglise de St-Etienne en Dévoluy (D)

Pour ceux qui feront une halte à St-Etienne en Dévoluy, l'église du village se trouve en plein centre.

Crédit photo : CDRP05

---



## Fontaine (E)

Fontaine en pierre, située juste avant la maison du tourisme du Dévoluy, au croisement de deux routes.

Crédit photo : CDRP05