



# Col du Charnier

Dévoluy - Dévoluy



(damien.desbenoit)



*Le col offre une superbe vue sur le plateau suspendu du lac de Lauzon ! Sa cotation est due à la longueur et au dénivelé, en effet aucune difficulté technique sur cet itinéraire.*

*Voyage au cœur des paysages typiques du Dévoluy Alpin, cette belle randonnée vous fera découvrir le Chorum Clot et son glacier souterrain, le beau vallon du charnier coincé entre l'imposante falaise de Roche courbe et les pentes sud de l'emblématique Grand Ferrand*

## Infos pratiques

Pratique : Pédestre

Durée : 5 h 30

Longueur : 15.3 km

Dénivelé positif : 989 m

Difficulté : Difficile

Type : Aller-retour

Thèmes : Col et sommet, Eau, Faune, Flore et forêt, Point de vue

# Itinéraire

**Départ :** Agnières-en-Dévoluy

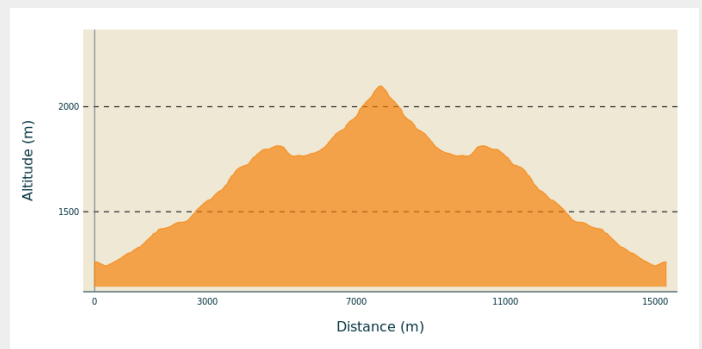
**Arrivée :** Agnières-en-Dévoluy

**Balisage :**  GR  GRP

 PR

**Communes :** 1. Dévoluy

## Profil altimétrique



Altitude min 1243 m Altitude max 2098 m

 De la mairie, prendre la route à la descente plein nord en direction de Saint Disdier.

50 mètres après, le poteau signalétique « Agnières en Dévoluy », continuer tout droit sur la route sur 20 mètres puis prendre à gauche un petit sentier qui coupe l'épingle à la descente. De retour sur la route, la prendre sur la gauche. Au Carrefour suivant, prendre la route de droite et traverser le torrent de la « Ribièrè » par un pont.

1. Juste après le pont, au poteau signalétique « La Combe ». Prendre la route sur la gauche à la montée en direction du col du Charnier sur la D317.

Avancer sur 150 mètres, quitter la route pour un chemin qui s'enfonce à droite en montée dans un bois. Remonter ce chemin caillouteux et après avoir dépassé une exploitation agricole au carrefour, prendre le chemin sur la gauche.

2. Au Carrefour, poteau signalétique « Maubourg », prendre en face le chemin en direction du col du Charnier. Rester sur le chemin principal (balisage jaune).
3. Carrefour « l'Ubac », poursuivre sur le chemin à la montée en direction du col du Charnier.

*Traversée d'un beau mélézin dont les aiguilles servent aux fourmis pour bâtir d'impressionnantes fourmilières. Vous pourrez aussi observer les nombreux clapiers et murets de pierre dans ce secteur. Belle vue sur le rocher rond et le Grand Ferrand.*

4. Carrefour « Serre long » au niveau d'une belle piste, prendre le sentier qui grimpe en face. Continuer dans le sens de la montée. Au niveau d'un replat, traverser la piste et continuer sur un raide sentier caillouteux à la montée. Le sentier coupe à plusieurs reprises la piste (balisage GR et cairns), poursuivre à la montée jusqu'à passer sous la cabane du Chouroum Clot.
5. Dépasser la cabane, et au niveau du replat, prendre le sentier en face qui vire à droite au-dessus du Chouroum Clot.


La pente du sentier s'estompe pour traverser un beau vallon herbeux. Au bout de ce vallon, le sentier bifurque sur la gauche à la descente pour rejoindre le vallon du Charnier en traversant un pierrier.

*Belle vue en face sur le Chouroum des adroits et de belles arches typiques du Dévoluy.*

*Une succession de zones plates et de ressauts vous mènent jusqu'au col.*

*Secteur propice à l'observation de la faune de montagne : chamois, marmottes, vautours, faucons, accenteurs, craves, chocards ...*

Zone d'estive, merci de respecter le contournement des troupeaux.

6.  *Magnifique vue sur le lac du Lauzon et son petit plateau, sur le vallon de la Jarjatte mais également sur la majestueuse face nord du rocher rond (sommet de la Drôme !)*

Retour par le même itinéraire.

# Sur votre chemin...



Chourum et Cabane du Chourum  
Clot (A)  
Col de Charnier (C)

Point de vue sur le Lac du Lauzon  
(B)

# Toutes les infos pratiques

## **Recommandations**

Randonnée longue avec certaines portions raides. Attention la source du vallon de Charnier se tarit l'été

## **Comment venir ?**

### Transports

- Limitons les déplacements, pensons aux transports en commun et au covoiturage : [www.pacamobilite.fr](http://www.pacamobilite.fr)
- Ligne de bus 05 Voyageurs : [www.05voyageurs.com](http://www.05voyageurs.com)
- Liaisons SNCF au départ de la gare de Veynes : [www.ter.sncf.com](http://www.ter.sncf.com)

### Accès routier

Depuis Gap ou Veynes prendre la D937 en direction de La Joue du Loup et SuperDévoluy. Après avoir dépassé le col du Festre, en restant sur la D937 rejoindre le village d'Agnières-en-Dévoluy.

### Parking conseillé

Parking au centre du village d'Agnières-en-Dévoluy

# Sur votre chemin...

---



## Chourum et Cabane du Chourum Clot (A)

Cabane pastorale (elle n'est pas ouverte mais la cave dessous est accessible comme abris en hiver) et sa cavité calcaire donnant accès à un réseau de galeries. Le Chourum se trouve à 3 minutes de la cabane (prudence, ne pas s'approcher du bord de la cavité).

Crédit photo : CDRP05

---



## Point de vue sur le Lac du Lauzon (B)

Très beau point de vue depuis le sentier sur le lac du Lauzon. Un petit détour est nécessaire (hors GR) pour atteindre le lac.

Crédit photo : CDRP05

---



## Col de Charnier (C)

Juste au pied de l'impressionnante Tête de Vallon Pierra, le Col de Charnier (2102 m) offre un superbe point de vue, en particulier sur le vallon de Charnier.

Crédit photo : CDRP05