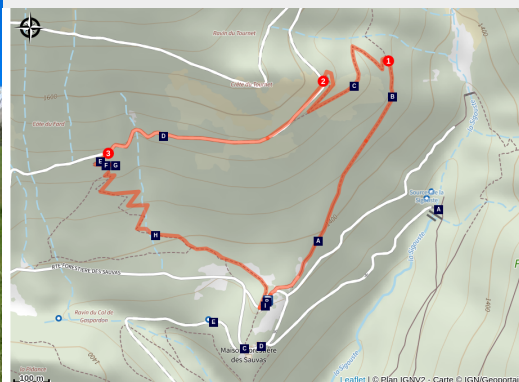


Circuit du Pic et du Chamois

CC Buëch-Dévoluy - Montmaur



Chapelle de la montagne (Damien Desbenoit - CCBD)



Petite boucle de découverte à travers la forêt domaniale des Sauvas sous l'imposante face sud du plateau de Bure et ses immenses éboulis.

" En partant tôt et munis de jumelles vous observerez les chamois et entendrez peut-être le tambourinage du pic. " D.Desbenoit - chargé de développement de la randonnée à la CCBD

Infos pratiques

Pratique : Pédestre

Durée : 2 h

Longueur : 3.4 km

Difficulté : Très facile

Type : Boucle

Thèmes : Faune, Flore et forêt,
Point de vue

Itinéraire

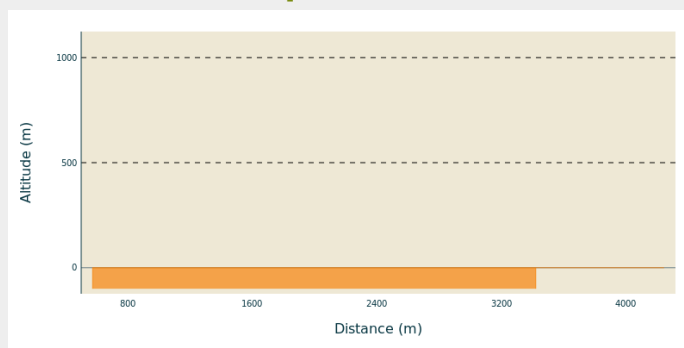
Départ : Parking des Sauvas - Aire de Bure

Arrivée : Parking des Sauvas - Aire de Bure

Balisage :  GR  PR

Communes : 1. Montmaur

Profil altimétrique



Altitude min 0 m Altitude max 0 m

 Départ 0 km | 1 360 m

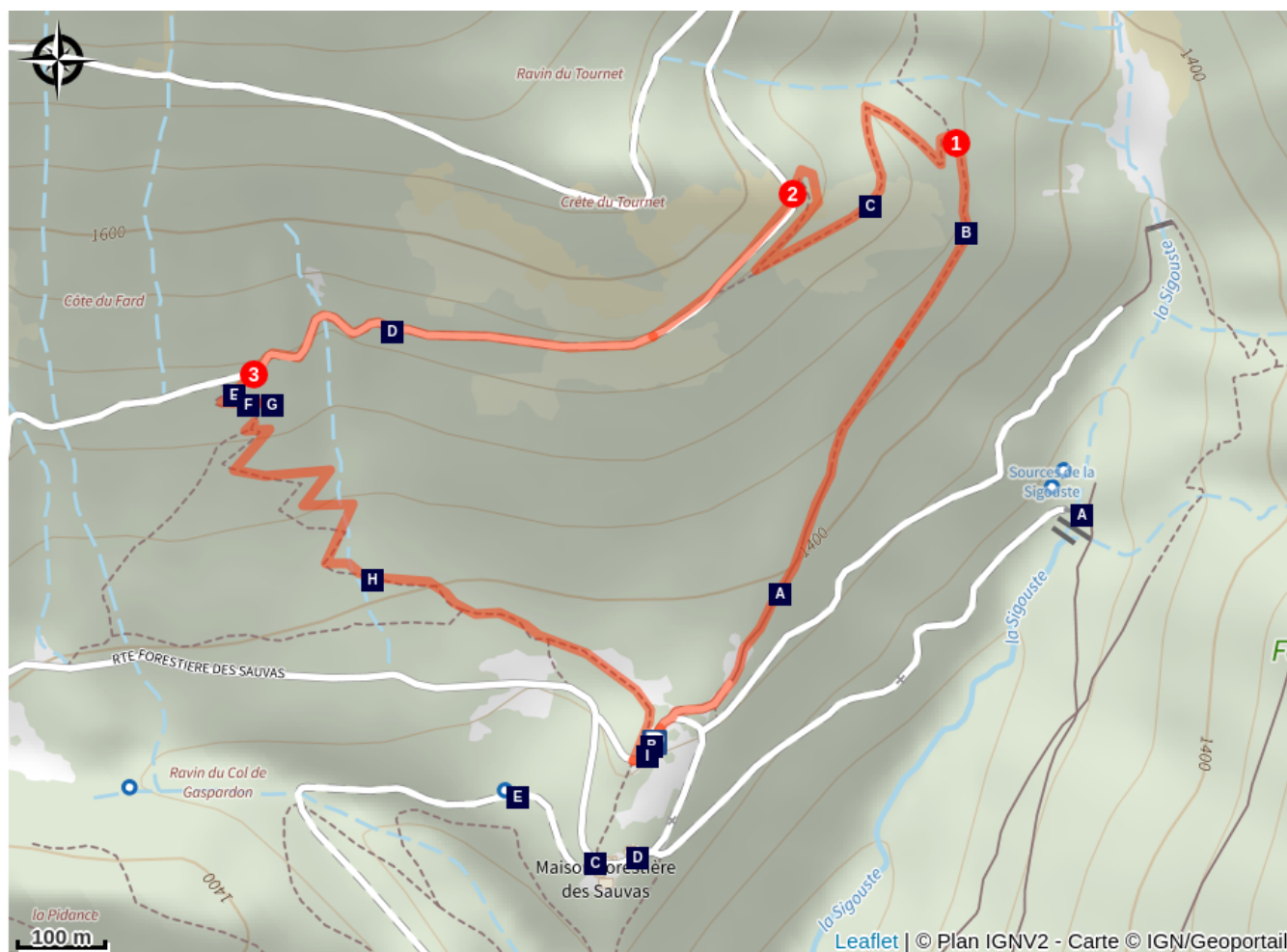
Du parking, prendre le chemin à la montée balisé GRP®.

Le chemin laisse rapidement place à un sentier ascendant qui traverse une forêt mixte de résineux et de feuillus.

1. 0,7 km | 1 477 m 700 m plus haut, quitter l'itinéraire de Bure pour emprunter le sentier balisé en jaune sur la gauche qui remonte en lacets jusqu'à une piste.
2. 1,4 km | 1 564 m En arrivant sur la piste, emprunter celle-ci sur la gauche. Magnifiques vues sur la combe et la Dent d'Aurouze qui culmine à 2679 m. *D'ici vous pourrez observer les drayes formées par les chamois dans les pierriers. En venant tôt il n'est pas rare d'observer des chamois dans les éboulis. À la belle saison le site est survolé par les nombreuses hirondelles des rochers qui nichent au Roc des hirondelles.*
3. 2,1 km | 1 512 m Après 700 m sur cette piste, la quitter pour un sentier sinueux qui plonge à gauche à travers une pinède pour rejoindre le parking.

Arrivée 3 km | 1 360 m

Sur votre chemin...



Gué (A)

Hameau des Sauvages (C)

Aire de pique-nique (E)

Place à feux de l'aire de Bure (B)

Fontaine (D)

Toutes les infos pratiques

Comment venir ?

Accès routier

Depuis Montmaur, rejoindre le hameau de « la Montagne ». Poursuivre sur la route forestière des Sauvas jusqu'à « L'aire de Bure, parking pique-nique, départ sentier pic de Bure ».

Parking conseillé

Parking des Sauvas

Lieux de renseignement

Office de tourisme Source du Buëch - bureau d'accueil d'Aspres-sur-Buëch

Avenue de la gare, 05140 Aspres-sur-Buëch

Tel : 04 92 58 68 88

<https://www.sources-du-buech.com/>



Office de tourisme Source du Buëch - bureau d'accueil de Veynes

Avenue Commandant Dumont, 05400 VEYNES

Tel : 04 92 57 27 43

<https://www.sources-du-buech.com/>



Sur votre chemin...



Gué (A)

Une gué large et bétonné permet d'abreuver les chevaux mais, randonneurs, attention au courant !

Crédit photo : CDTE05



Place à feux de l'aire de Bure (B)

Une place à feux est à votre disposition sur le parking des Sauvas, lieu de départ pour rejoindre le Plateau de Bure. Une pancarte indique les règles de bonne conduite (usage, périodicité...).

Crédit photo : CDRP05



Hameau des Sauvas (C)

Le hameau des Sauvas a été dessiné par Willy en 1824. Il a possédé sa propre chapelle, sous le vocable de la Transfiguration, et son propre cimetière. Il possédait aussi un four à pain. Un moulin fonctionnait à quelques centaines de mètres sur la rivière La Sigouste. L'ensemble de ces équipements permettait donc une survie en autarcie pendant l'isolement de l'hiver.

Le dernier fermier à y habiter fut Joseph ROUX en 1873. Ensuite, en raison d'une déforestation dramatique, le lieu fut exproprié et donna lieu à de gigantesques travaux de reboisement de 1874 à 1894. Des gardes forestiers l'habitèrent de 1875 à 1975. Aujourd'hui, c'est le domaine des mouflons (500 têtes) et des randonneurs qui y visitent le four à pain.

Source : Geneawiki

Crédit photo : gravure de Willy



Fontaine (D)

Une très belle fontaine en pierre, datant de 1913, se trouve à quelques pas de la maison forestière des Sauvas.

Crédit photo : CDRP05



Aire de pique-nique (E)

Aire de pique-nique ombragée à votre disposition juste après les Sauvas.

Crédit photo : CDRP05