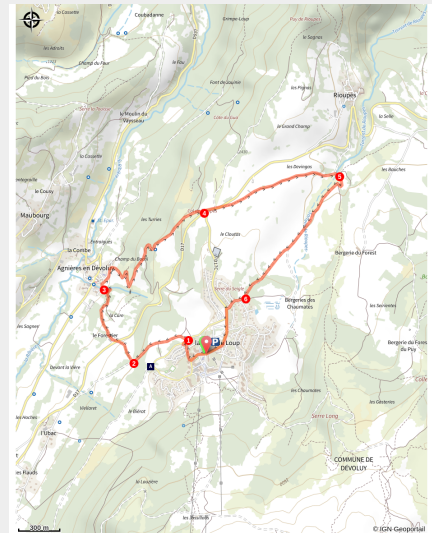


# Agnières en Dévoluy depuis La joue du Loup

DEVOLUY



Village d'Agnières en Dévoluy (OT Dévoluy)



*Accessible à tous, cette petite boucle invite à découvrir le village d'Agnières en Dévoluy et les abords de La Joue du Loup.*

" La traversée du plateau de Rioupes offre un vaste panorama sur les principaux sommets du massif. " L.Mariotte Stagiaire CCBD

## Infos pratiques

Pratique : Pédestre

Durée : 2 h

Longueur : 5.8 km

Dénivelé positif : 231 m

Difficulté : Très facile

Type : Boucle

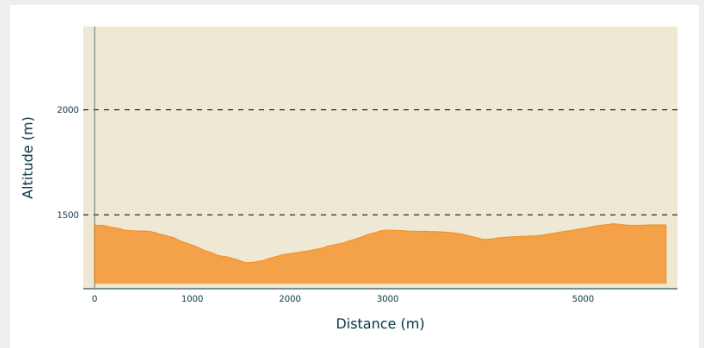
# Itinéraire

**Départ** : Parvis OT La Joue du Loup

**Arrivée** : Parvis OT La Joue du Loup

**Communes** : 1. DEVOLUY

## Profil altimétrique



Altitude min 1272 m Altitude max 1457 m

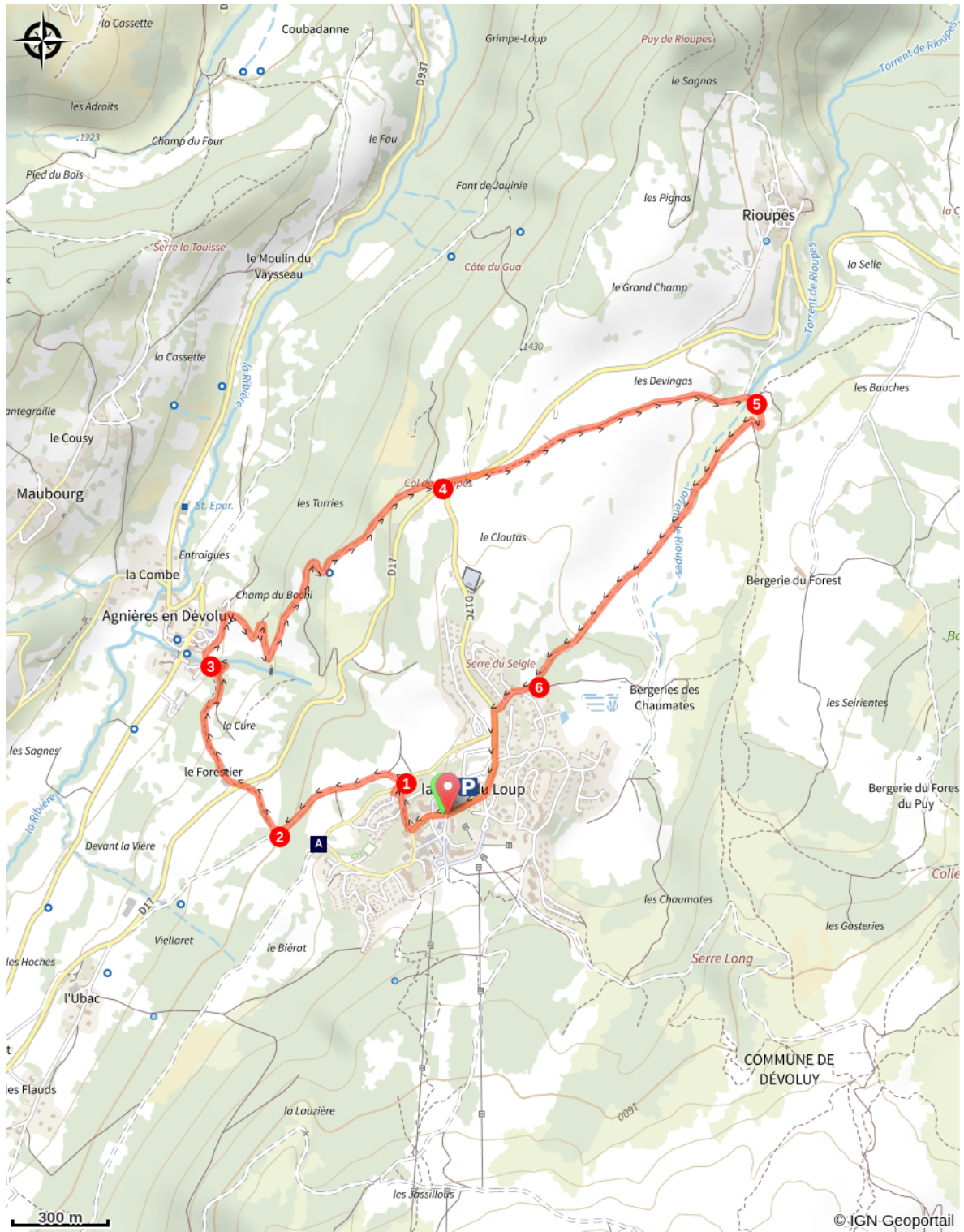
**P** Départ 0 km | 1 452 m Passer sous le terrain multisports et poursuivre la route sur 100 m. Dans le virage et après avoir dépassé la résidence « Les Terrasses », prendre à droite à la descente le passage piéton.

Au bas des escaliers, poursuivre en face jusqu'à rejoindre le poteau « Clos Lachau ».

1. 0,2 km | 1 428 m Poteau « Clos Lachau », prendre la piste en face à la descente sur 500 m jusqu'à un poteau signalétique.
2. 0,8 km | 1 394 m Au poteau signalétique, prendre un sentier à droite qui plonge en direction de la route départementale et du Forestier. Au poteau « Le Forestier », traverser la route, rejoindre et dépasser les habitations en contrebas, puis s'engager sur un sentier qui descend jusqu'au village d'Agnières en Dévoluy.
3. 1,5 km | 1 268 m En arrivant dans le village, prendre la route à droite sur 50 m. À la patte d'oie, prendre la route ascendante sur la droite. Puis par une piste empierrée qui serpente dans une pinède atteindre le col de Rioupes.
4. 2,8 km | 1 420 m La piste débouche sur une route, la longer sur la gauche sur 100 m et s'engager sur un sentier à travers champs à droite de celle-ci. Continuer sur le sentier 900 m en laissant la bergerie sur votre gauche.
5. 3,9 km | 1 378 m Poteau « Les Devingas », prendre à droite le chemin goudronné. Après 800 m à la patte d'oie poursuivre tout droit jusqu'à rejoindre le poteau « les Arardes ». *De nombreux clapiers sont visibles depuis la piste.*
6. 3,9 km | 1 378 m « Les Arardes ». Continuer tout droit et redescendre en direction des parkings et de l'Office de Tourisme.

Arrivée 5,5 km | 1 452 m

# Sur votre chemin...



Aire de pique-nique (A)

# Toutes les infos pratiques

## Comment venir ?

Accès routier

Parvis OT La Joue du Loup

# Sur votre chemin...

---



## Aire de pique-nique (A)

Un bel arrêt herbeux pour casser la croûte.

Crédit photo : CDTE05