


# Balcons de Rambaud

CC Serre-Ponçon Val d'Avance - Rambaud



Clocher de Rambaud (Benjamin Ferlay)

*Promenade familiale permettant de découvrir le Serre du Clocher, sa vue plongeante sur le village de Rambaud et un panorama à 360° sur les montagnes environnantes.*

## Infos pratiques

Pratique : Pédestre

Durée : 1 h 30

Longueur : 2.7 km

Dénivelé positif : 132 m

Difficulté : Très facile

Type : Boucle

Thèmes : Faune, Flore et forêt, Patrimoine et histoire, Point de vue

# Itinéraire

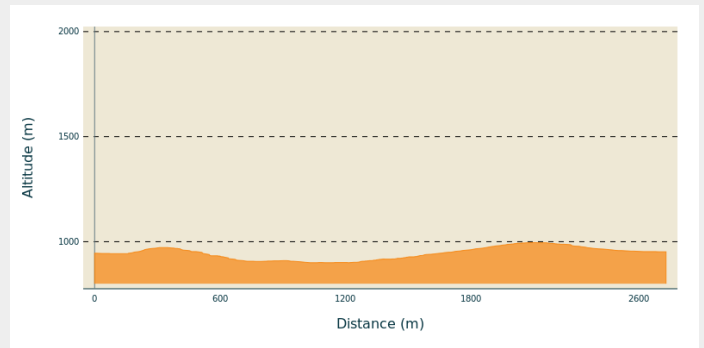
**Départ** : Le Village, Rambaud

**Arrivée** : Le Village, Rambaud

**Balisage** : — PR

**Communes** : 1. Rambaud

## Profil altimétrique



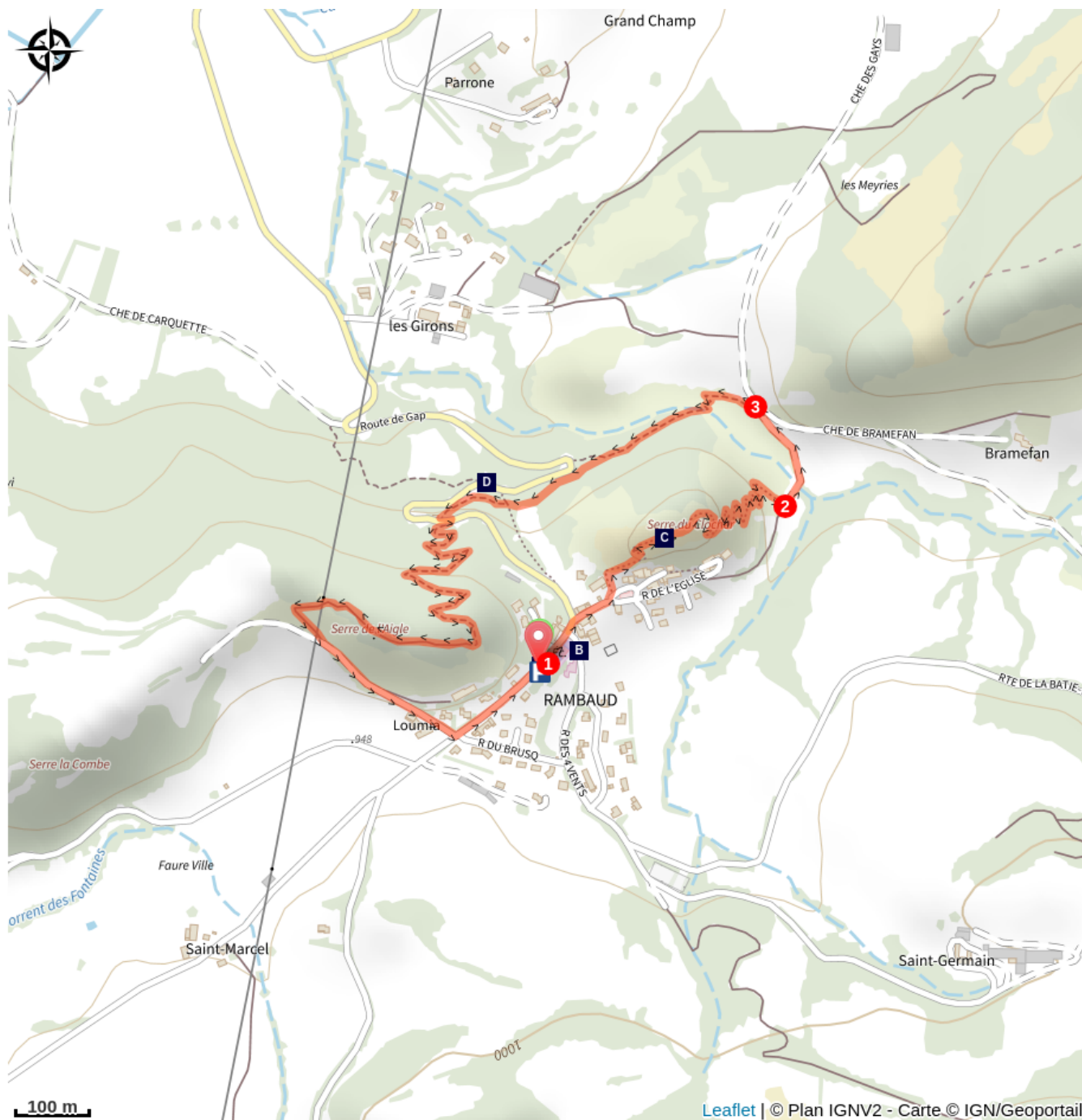
Altitude min 900 m Altitude max 996 m

1. Emprunter la route sur 150 m jusqu'à l'église. Arrivé face à cette dernière, prendre à gauche pour monter jusqu'au Serre du Clocher. Après 100 m de marche sur un versant escarpé, atteindre le clocher de Rambaud et la table d'orientation. 🗺️ Profiter d'un panorama à 360° pour admirer la montagne de Charance, le Vieux Chaillol, le Piolit et les Aiguilles de Chabrières. Poursuivre le chemin par un petit sentier serpentant dans les marnes noires, en direction du repère N°2.
2. Suivre la piste sur la gauche en direction du hameau des Gays. Le repère N°3 se trouve 200 mètres plus loin.
3. Tourner à gauche sur une petite pente en direction du Serre de l'Aigle. Descendre dans la combe et traverser le ruisseau en passant par le petit pont. Poursuivre sur le sentier ascendant en profitant de l'ombre des grands arbres. Peu avant d'arriver sur la route, tourner à gauche et poursuivre l'ascension. Traverser la route et emprunter le sentier juste en face. Tout de suite après le premier lacet, tourner à gauche sur le chemin ascendant. Rejoindre le Serre de l'Aigle par de nombreux lacets. Le Serre de l'Aigle se dresse à une altitude de 998m. 🌲 Une table de pique-nique est à disposition, propice à une halte contemplative. Poursuivre le sentier jusqu'au pylone électrique et dépasser ce dernier pour rejoindre la piste qui mène jusqu'au centre du village de Rambaud.

Carte IGN Gap n°3338 ET

*Cet itinéraire fait partie du Plan Départemental des Itinéraires de Promenade et de Randonnée.*

# Sur votre chemin...



~~~~ Rambaud (A)

~~~~ Le Serre du Clocher (C)

~~~~ Fontaine (B)

~~~~ Point de vue (D)

# Toutes les infos pratiques

## Comment venir ?

### Transports

- Limitons les déplacements, pensons aux transports en commun et au covoiturage : [www.pacamobilite.fr](http://www.pacamobilite.fr)
- Ligne de bus 05 Voyageurs : [www.05voyageurs.com](http://www.05voyageurs.com)
- Liaisons SNCF au départ de la gare de Gap : [www.ter.sncf.com](http://www.ter.sncf.com)

### Accès routier

Depuis Gap (6km) suivre la D6 (Route de Rambaud) puis la D106 en direction de Rambaud.

Depuis l'Office de Tourisme de Rousset (24km), prendre la D900b direction de Gap, à l'intersection de Jarjayes prendre la D942, direction Briançon jusqu'au hameau des Tancs. A l'entrée du hameau, prendre la D942a direction Jarjayes. Arrivé au village, prendre sur la droite la D211 en direction de Rambaud.

### Parking conseillé

parking adjacent à la mairie

## Lieux de renseignement

**Office de tourisme intercommunal  
de Rousset Serre-Ponçon Vallées**  
Pavillon du Tourisme - Les Celliers, 05190  
ROUSSET  
Tel : 04 92 54 41 18  
<https://www.serreponconvallees.com>



# Sur votre chemin...

---



## ~~~~ Rambaud (A)

Situé aux portes de Gap, le paisible village de Rambaud se caractérise par son clocher perché sur une butte « le Serre du Clocher ». Le sentier traverse le village puis descend en direction de Gap.

Crédit photo : CDRP05

---



## Fontaine (B)

Fontaine se trouvant au croisement principal du village, entre la cabine téléphonique et le monument.

Crédit photo : CDRP05

---



## ~~~~ Le Serre du Clocher (C)

Le village attire tous les regards grâce à son étonnant clocher blanc qui le surplombe : "le Serre du clocher ".

Ce dernier doit son nom à la présence en son sommet du clocher de la première église Rambaudine, l'église Sainte-Croix, détruite par les protestants, en 1565. Depuis ce clocher et la table d'orientation proche, la vue est imprenable, à 360° sur le Gapençais, le Champsaur et le Val d'Avance au promeneur.

**Source** : <http://www.cc-serreponconvaldavance.com>

Crédit photo : CDRP05

---



## Point de vue (D)

Profitez de ce beau panorama sur le Champsaur et le Gapençais.

Crédit photo : CDRP05